



АДМИНИСТРАЦИЯ  
ДОБРЯНСКОГО ГОРОДСКОГО ОКРУГА

ПОСТАНОВЛЕНИЕ

24.08.2022

№ 2266

г.Добрянка

**Об утверждении проекта  
межевания территории  
населенного пункта – поселок  
Ольховка, Добрянский  
городской округ, Пермский  
край, в границах кадастрового  
квартала 59:18:0270101**

В соответствии со статьями 43, 45 Градостроительного кодекса Российской Федерации, Федеральным законом Российской Федерации от 06 октября 2003 г. № 131-ФЗ «Об общих принципах организации местного самоуправления в Российской Федерации», Уставом Добрянского городского округа, заключением по результатам общественных обсуждений от 12 августа 2022 г.

администрация округа ПОСТАНОВЛЯЕТ:

1. Утвердить прилагаемый проект межевания территории населенного пункта – поселок Ольховка, Добрянский городской округ, Пермский край, в границах кадастрового квартала 59:18:0270101

2. Управлению градостроительства и архитектуры администрации Добрянского городского округа в установленном законом порядке обеспечить направление настоящего постановления и документации по планировке территории, указанной в пункте 1 настоящего постановления в орган регистрации прав для внесения сведений в Единый государственный реестр недвижимости.


3. Опубликовать настоящее постановление в периодическом печатном издании газете «Камские зори», разместить на официальном сайте правовой информации Добрянского городского округа в информационно-телекоммуникационной сети Интернет с доменным именем [dobr-pravo.ru](http://dobr-pravo.ru).

4. Настоящее постановление вступает в силу после его официального опубликования.



5. Контроль за исполнением постановления возложить на первого заместителя главы администрации Добрянского городского округа.

И.о. главы городского округа -  
главы администрации Добрянского  
городского округа



Н.Н. Поздеев



Утвержден  
постановлением администрации  
Добрянского городского округа  
от 24.08.2022 № 2266



Государственное бюджетное учреждение  
Пермского края «Центр технической  
инвентаризации и кадастровой оценки  
Пермского края»

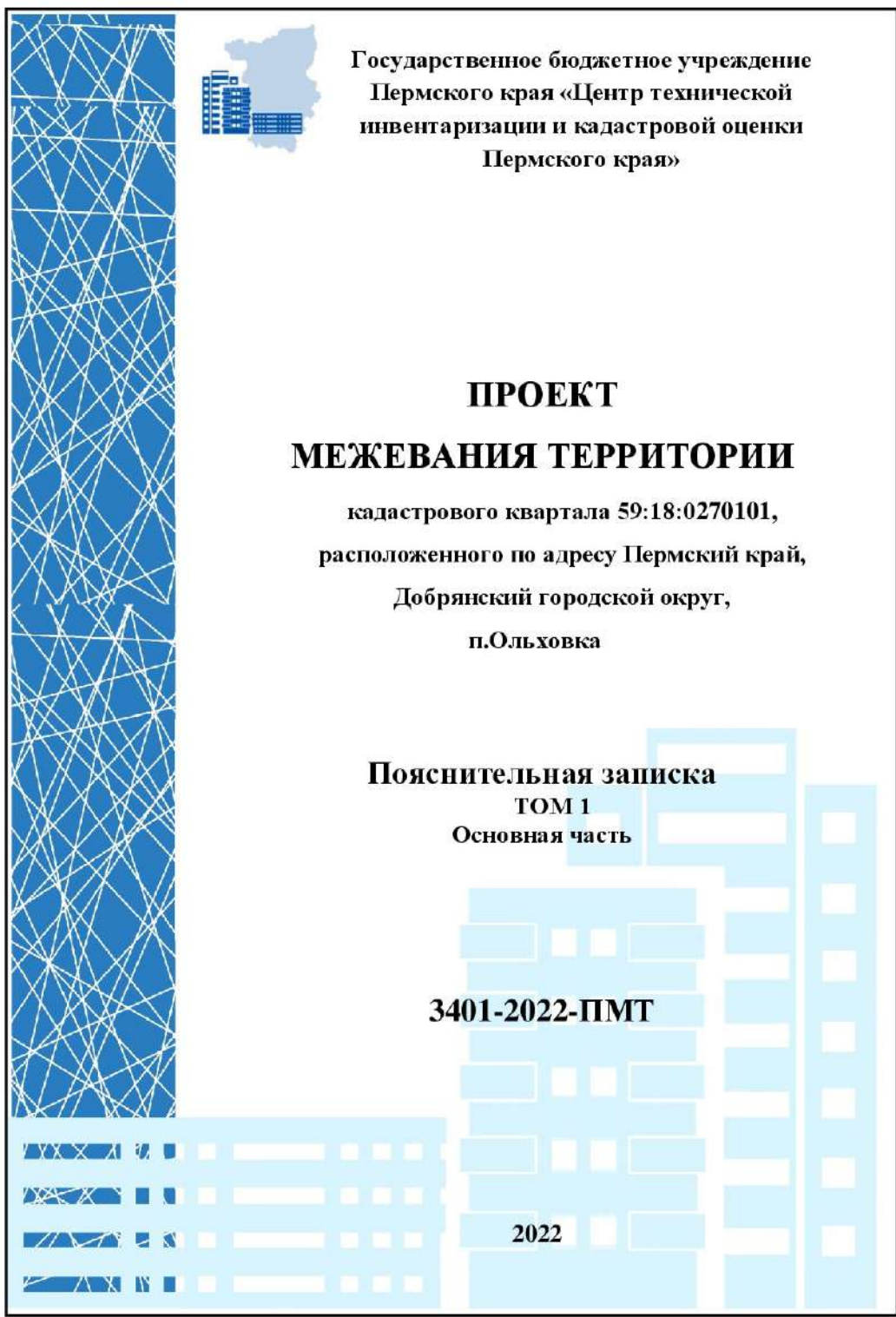
**ПРОЕКТ**  
**МЕЖЕВАНИЯ ТЕРРИТОРИИ**

кадастрового квартала 59:18:0270101,  
расположенного по адресу Пермский край,  
Добрянский городской округ,  
п.Ольховка

**Пояснительная записка**  
**ТОМ 1**  
**Основная часть**

**3401-2022-ПМТ**

**2022**



Государственное бюджетное учреждение  
Пермского края «Центр технической  
инвентаризации и кадастровой оценки  
Пермского края»

**ПРОЕКТ  
МЕЖЕВАНИЯ ТЕРРИТОРИИ**

кадастрового квартала 59:18:0270101,  
расположенного по адресу Пермский край,  
Добрянский городской округ,  
п.Ольховка

**Пояснительная записка  
ТОМ 1  
Основная часть**

**3401-2022-ПМТ**

Руководитель проекта



Гивчак Е.В.

Руководитель работ



Кобелева В.В.

2022

## Содержание

Раздел	Наименование	Стр.
	<b>Проект межевания. Пояснительная записка. Том 1. Основная часть</b>	
<b>1</b>	Описание проектных решений	4
<b>2</b>	Экспликация изменяемых и образуемых земельных участков	43
<b>3</b>	Каталог координат изменяемых и образуемых земельных участков	88
<b>4</b>	Каталог координат красных линий	133
	Чертеж изменяемых и образуемых земельных участков. М 1:2000	Лист 1
	Чертеж образуемых земельных участков. 2 этап М 1:2000	Лист 2
	Чертеж образуемых земельных участков. 3 этап М 1:2000	Лист 3
	<b>Проект межевания. Пояснительная записка. Том 2. Материалы по обоснованию</b>	
<b>1</b>	Общие данные	4
<b>2</b>	Цель выполнения работы	6
<b>3</b>	Анализ современного использования территории	6
<b>3.1</b>	Местоположение и фактическое использование проектируемой территории	6
<b>3.2</b>	Анализ градостроительной документации	7
<b>3.3</b>	Зоны с особыми условиями использования территории. Установление публичных сервитутов	46
<b>4</b>	Основные технико-экономические показатели проекта межевания	51
	Приложения	52
	Экспликация земельных участков фактического землепользования	
	Чертеж фактического использования М 1:2000	Лист 1
	Схема границ зон с особыми условиями использования территории 1:2000	Лист 2



## ОСНОВНАЯ ЧАСТЬ

### 1 Описание проектных решений

Проект межевания разрабатывается с целью установления границ земельных участков, на которых расположены объекты капитального строительства, определения местоположения границ образуемых и уточняемых земельных участков, установления красных линий для застроенных территорий.

В едином государственном реестре недвижимости содержатся сведения о ранее учтенных земельных участках, расположенных в границах проектирования (кадастрового квартала 59:18:0270101), для индивидуальных жилых домов с придомовыми земельными участками, для ведения личного подсобного хозяйства, садоводства. Проектные решения по уточнению местоположения границ, исправлению реестровых ошибок и формированию земельных участков выполнены с учетом объектов капитального строительства, ограждений, фактических границ участков, обозначенных на местности межей.

При производстве рекогносцировочных работ непосредственно на местах были обследованы пункты ГГС: Посад, Зырянов, дифференциальная станция (Пермь) ГССН-3, на их фактическую пригодность для выполнения работ и возможность выполнения спутниковых наблюдений. В результате проведения работ было установлено, что все геодезические пункты в рабочем состоянии.

Основой для архитектурно-планировочного решения проекта межевания является Генеральный план Добрянского городского округа и Правила землепользования и застройки Добрянского городского округа Пермского края.

Проектом межевания предлагается внести изменения в границы территориальных зон: зону озелененных территорий общего пользования (P1), с целью приведения в соответствие с видами разрешенного использования земельных участков, расположенных в границах данного кадастрового квартала.

К землям общего пользования относятся земли, занятые дорогами, улицами, проездами (в пределах красных линий), а также площадками и участками объектов общего пользования.

Территория общего пользования отделяется от кварталов красными линиями.

Красные линии установлены с учетом существующей застройки, сформированных земельных участков. Установление красных линий обусловлено приведением в соответствие со сложившейся линией застройки, а также для размещения объектов электросетевого хозяйства (существующих) на землях общего пользования. Ведомость координат поворотных точек красных линий приведена в таблице 5. Система координат МСК-59, зона 2.

В границах территории межевания находятся 255 земельных участка, в отношении которых содержатся сведения в ЕГРН. В соответствии с требованиями земельного законодательства границы не установлены у 79 земельных участков, у 176 земельных участков – границы установлены в соответствии с требованиями действующего законодательства.



Данные по фактическому использованию территории кадастрового квартала приведены в Таблице — Экспликация земельных участков фактического землепользования, графическая часть фактического использования территории отображена на чертеже фактического использования территории.

Проектом межевания предлагается:

**участок №1:** уточнить местоположение границы и площади земельного участка с кадастровым номером 59:18:0270101:137, с уменьшением площади земельного участка, сведения о которой относительно этого земельного участка содержатся в ЕГРН более 10%. По плану земельного участка из приложения к свидетельству на землю в площадь земельного участка была включена площадь дополнительного земельного участка под картошку. Получено согласие от собственника земельного участка на уменьшение площади земельного участка за счет исключения площади дополнительного земельного участка под картошку. Местоположение земельного участка подтверждается на местности более 15 лет цифровым планово-картографическим материалом масштаба 1:2000;

**участок №2:** исправить реестровую ошибку в местоположении границы земельного участка с кадастровым номером 59:18:0270101:219 путем внесения в сведения ЕГРН уточненных координат. Выявлен факт пересечения границы земельного участка с ограждением. Границы уточнены по ограждению. Местоположение земельного участка подтверждается на местности более 15 лет цифровым планово-картографическим материалом масштаба 1:2000;

**участок №3:** исправить реестровую ошибку в местоположении границы земельного участка с кадастровым номером 59:18:0270101:220 путем внесения в сведения ЕГРН уточненных координат. Выявлен факт пересечения границы земельного участка с ограждением. Границы уточнены по ограждению. Местоположение земельного участка подтверждается на местности более 15 лет цифровым планово-картографическим материалом масштаба 1:2000;

**участок №4:** исправить реестровую ошибку в местоположении границы земельного участка с кадастровым номером 59:18:0270101:1092 путем внесения в сведения ЕГРН уточненных координат. Выявлен факт пересечения границы земельного участка с ограждением. Границы уточнены по ограждению. Местоположение земельного участка подтверждается на местности более 15 лет цифровым планово-картографическим материалом масштаба 1:2000;

**участок №5:** исправить реестровую ошибку в местоположении границы земельного участка с кадастровым номером 59:18:0270101:1290 путем внесения в сведения ЕГРН уточненных координат. Выявлен факт пересечения границы земельного участка с ограждением. Границы уточнены по ограждению. Местоположение земельного участка подтверждается на местности более 15 лет цифровым планово-картографическим материалом масштаба 1:2000;

**участок №6:** исправить реестровую ошибку в местоположении границы земельного участка с кадастровым номером 59:18:0270101:1291 путем внесения в сведения ЕГРН уточненных координат. Выявлен факт пересечения границы земельного участка с ограждением. Границы уточнены по ограждению.

Местоположение земельного участка подтверждается на местности более 15 лет цифровым планово-картографическим материалом масштаба 1:2000;

**участок №7:** исправить реестровую ошибку в местоположении границы земельного участка с кадастровым номером 59:18:0270101:228 путем внесения в сведения ЕГРН уточненных координат. Выявлен факт пересечения границы земельного участка с ограждением. Границы уточнены по ограждению. Местоположение земельного участка подтверждается на местности более 15 лет цифровым планово-картографическим материалом масштаба 1:2000;

**участок №8:** уточнить местоположение границы и площади земельного участка с кадастровым номером 59:18:0270101:40, с увеличением площади не более предельного минимального размера (200 кв.м.), для вида разрешенного использования - «для ведения личного подсобного хозяйства», в соответствии с Правилами землепользования и застройки Добрянского городского округа. Местоположение земельного участка подтверждается на местности более 15 лет цифровым планово-картографическим материалом масштаба 1:2000;

**участок №9:** уточнить местоположение границы и площади земельного участка с кадастровым номером 59:18:0270101:58, с уменьшением площади земельного участка, сведения о которой относительно этого земельного участка содержатся в ЕГРН более 10%. По плану земельного участка из приложения к свидетельству на землю в площадь земельного участка была включена площадь дополнительного земельного участка под картошку. Получено согласие от собственника земельного участка на уменьшение площади земельного участка за счет исключения площади дополнительного земельного участка под картошку. Местоположение земельного участка подтверждается на местности более 15 лет цифровым планово-картографическим материалом масштаба 1:2000;

**участок №10:** уточнить местоположение границы и площади земельного участка с кадастровым номером 59:18:0270101:17. Местоположение земельного участка подтверждается на местности более 15 лет цифровым планово-картографическим материалом масштаба 1:2000;

**участок №11:** исправить реестровую ошибку в местоположении границы земельного участка с кадастровым номером 59:18:0270101:59, с увеличением площади земельного участка, сведения о которой относительно этого земельного участка содержатся в ЕГРН не более 10%, путем внесения в сведения ЕГРН уточненных координат. Выявлен факт пересечения границы земельного участка с ограждением. Границы уточнены по ограждению. Местоположение земельного участка подтверждается на местности более 15 лет цифровым планово-картографическим материалом масштаба 1:2000;

**участок №12:** уточнить местоположение границы и площади земельного участка с кадастровым номером 59:18:0270101:259, с уменьшением площади земельного участка, сведения о которой относительно этого земельного участка содержатся в ЕГРН не более 10%. Местоположение земельного участка подтверждается на местности более 15 лет цифровым планово-картографическим материалом масштаба 1:2000;





**участок №13:** исправить реестровую ошибку в местоположении границы земельного участка с кадастровым номером 59:18:0270101:1281, путем внесения в сведения ЕГРН уточненных координат. Выявлен факт пересечения границы земельного участка с ограждением и хозяйственными постройками. Границы уточнены по ограждению. Местоположение земельного участка подтверждается на местности более 15 лет цифровым планово-картографическим материалом масштаба 1:2000;

**участок №14:** уточнить местоположение границы и площади земельного участка с кадастровым номером 59:18:0270101:221, с увеличением площади не более предельного минимального размера (200 кв.м.), для вида разрешенного использования - «для ведения личного подсобного хозяйства», в соответствии с Правилами землепользования и застройки Добрянского городского округа. Местоположение земельного участка подтверждается на местности более 15 лет цифровым планово-картографическим материалом масштаба 1:2000;

**участок №15:** уточнить местоположение границы и площади земельного участка с кадастровым номером 59:18:0270101:84, с увеличением площади не более предельного минимального размера (200 кв.м.), для вида разрешенного использования - «для ведения личного подсобного хозяйства», в соответствии с Правилами землепользования и застройки Добрянского городского округа. Местоположение земельного участка подтверждается на местности более 15 лет цифровым планово-картографическим материалом масштаба 1:2000;

**участок №16:** исправить реестровую ошибку в местоположении границы земельного участка с кадастровым номером 59:18:0270101:254, путем внесения в сведения ЕГРН уточненных координат. Выявлен факт пересечения границы земельного участка с ограждением и хозяйственными постройками. Границы уточнены по ограждению. Местоположение земельного участка подтверждается на местности более 15 лет цифровым планово-картографическим материалом масштаба 1:2000;

**участок №17:** исправить реестровую ошибку в местоположении границы земельного участка с кадастровым номером 59:18:0270101:131, путем внесения в сведения ЕГРН уточненных координат. Выявлен факт пересечения границы земельного участка с ограждением и хозяйственными постройками. Границы уточнены по ограждению. Местоположение земельного участка подтверждается на местности более 15 лет цифровым планово-картографическим материалом масштаба 1:2000;

**участок №18:** исправить реестровую ошибку в местоположении границы земельного участка с кадастровым номером 59:18:0270101:100, с уменьшением площади земельного участка, сведения о которой относительно этого земельного участка содержатся в ЕГРН не более 10%, путем внесения в сведения ЕГРН уточненных координат. Выявлен факт пересечения границы земельного участка с ограждением. Границы уточнены по ограждению. Местоположение земельного участка подтверждается на местности более 15 лет цифровым планово-картографическим материалом масштаба 1:2000;

**участок №19:** уточнить местоположение границы и площади земельного участка с кадастровым номером 59:18:0270101:126, с увеличением площади не более предельного минимального размера (200 кв.м.), для вида разрешенного использования - «для ведения личного подсобного хозяйства», в соответствии с Правилами землепользования и застройки Добрянского городского округа. Местоположение земельного участка подтверждается на местности более 15 лет цифровым планово-картографическим материалом масштаба 1:2000;

**участок №20:** исправить реестровую ошибку в местоположении границы земельного участка с кадастровым номером 59:18:0270101:1161, путем внесения в сведения ЕГРН уточненных координат. Выявлен факт пересечения границы земельного участка с ограждением. Границы уточнены по ограждению. Местоположение земельного участка подтверждается на местности более 15 лет цифровым планово-картографическим материалом масштаба 1:2000;

**участок №21:** уточнить местоположение границы и площади земельного участка с кадастровым номером 59:18:0270101:97, с уменьшением площади земельного участка, сведения о которой относительно этого земельного участка содержатся в ЕГРН более 10%. По плану земельного участка из приложения к свидетельству на землю в площадь земельного участка была включена площадь дополнительного земельного участка под картошку. Получено согласие от собственника земельного участка на уменьшение площади земельного участка за счет исключения площади дополнительного земельного участка под картошку. Местоположение земельного участка подтверждается на местности более 15 лет цифровым планово-картографическим материалом масштаба 1:2000;

**участок №22:** уточнить местоположение границы и площади земельного участка с кадастровым номером 59:18:0270101:1027, с увеличением площади не более предельного минимального размера (200 кв.м.), для вида разрешенного использования - «для ведения личного подсобного хозяйства», в соответствии с Правилами землепользования и застройки Добрянского городского округа. Местоположение земельного участка подтверждается на местности более 15 лет цифровым планово-картографическим материалом масштаба 1:2000;

**участок №23:** уточнить местоположение границы и площади земельного участка с кадастровым номером 59:18:0270101:1028, с увеличением площади не более предельного минимального размера (200 кв.м.), для вида разрешенного использования - «для ведения личного подсобного хозяйства», в соответствии с Правилами землепользования и застройки Добрянского городского округа. Местоположение земельного участка подтверждается на местности более 15 лет цифровым планово-картографическим материалом масштаба 1:2000;

**участок №24:** уточнить местоположение границы и площади земельного участка с кадастровым номером 59:18:0270101:20, с увеличением площади не более предельного минимального размера (200 кв.м.), для вида разрешенного использования - «для ведения личного подсобного хозяйства», в соответствии с Правилами землепользования и застройки Добрянского городского округа. Местоположение земельного участка подтверждается на местности более 15 лет цифровым планово-картографическим материалом масштаба 1:2000;

**участок №25:** уточнить местоположение границы и площади земельного участка с кадастровым номером 59:18:0270101:256, с увеличением площади не более предельного минимального размера (200 кв.м.), для вида разрешенного использования - «для ведения личного подсобного хозяйства», в соответствии с Правилами землепользования и застройки Добрянского городского округа. Местоположение земельного участка подтверждается на местности более 15 лет цифровым планово-картографическим материалом масштаба 1:2000;

**участок №26:** исправить реестровую ошибку в местоположении границы земельного участка с кадастровым номером 59:18:0270101:22, путем внесения в сведения ЕГРН уточненных координат. Выявлен факт пересечения границы земельного участка с ограждением. Границы уточнены по ограждению. Местоположение земельного участка подтверждается на местности более 15 лет цифровым планово-картографическим материалом масштаба 1:2000;

**участок №27:** уточнить местоположение границы и площади земельного участка с кадастровым номером 59:18:0270101:170, с уменьшением площади земельного участка, сведения о которой относительно этого земельного участка содержатся в ЕГРН не более 10%. Местоположение земельного участка подтверждается на местности более 15 лет цифровым планово-картографическим материалом масштаба 1:2000;

**участок №28:** уточнить местоположение границы и площади земельного участка с кадастровым номером 59:18:0270101:36, с уменьшением площади земельного участка, сведения о которой относительно этого земельного участка содержатся в ЕГРН более 10%. По плану участка земли передаваемого в собственность (приложение к свидетельству №0812248) в площадь земельного участка была включена площадь дополнительного земельного участка под картошку. Получено согласие от собственника земельного участка на уменьшение площади земельного участка за счет исключения площади дополнительного земельного участка под картошку. Местоположение земельного участка подтверждается на местности более 15 лет цифровым планово-картографическим материалом масштаба 1:2000;

**участок №29:** исправить реестровую ошибку в местоположении границы земельного участка с кадастровым номером 59:18:0270101:200, с уменьшением площади земельного участка, сведения о которой относительно этого земельного участка содержатся в ЕГРН не более 10%, путем внесения в сведения ЕГРН уточненных координат. Выявлен факт пересечения границы земельного участка с ограждением. Границы уточнены по ограждению. Местоположение земельного участка подтверждается на местности более 15 лет цифровым планово-картографическим материалом масштаба 1:2000;

**участок №30:** исправить реестровую ошибку в местоположении границы земельного участка с кадастровым номером 59:18:0270101:65, путем внесения в сведения ЕГРН уточненных координат. Выявлен факт пересечения границы земельного участка с ограждением. Границы уточнены по ограждению. Местоположение земельного участка подтверждается на местности более 15 лет цифровым планово-картографическим материалом масштаба 1:2000;



**участок №31:** исправить реестровую ошибку в местоположении границы земельного участка с кадастровым номером 59:18:0270101:174, путем внесения в сведения ЕГРН уточненных координат. Выявлен факт пересечения границы земельного участка с ограждением и исключением земельного участка (59:18:0270101:1151) под опорой линии электропередач, которая фактически располагается на смежном земельном участке с кадастровым номером 59:18:0270101:198. Границы уточнены по ограждению. Местоположение земельного участка подтверждается на местности более 15 лет цифровым планово-картографическим материалом масштаба 1:2000;

**участок №32:** исправить реестровую ошибку в местоположении границы земельного участка с кадастровым номером 59:18:0270101:202, с увеличением площади земельного участка, сведения о которой относительно этого земельного участка содержатся в ЕГРН не более 10%, путем внесения в сведения ЕГРН уточненных координат. Выявлен факт пересечения границы земельного участка с ограждением и объектом капитального строительства. По свидетельству о праве на наследство указано что площадь земельного участка была 1652 кв.м. Границы уточнены по ограждению. Местоположение земельного участка подтверждается на местности более 15 лет цифровым планово-картографическим материалом масштаба 1:2000;

**участок №33:** исправить реестровую ошибку в местоположении границы земельного участка с кадастровым номером 59:18:0270101:205, с уменьшением площади земельного участка, сведения о которой относительно этого земельного участка содержатся в ЕГРН не более 10%, путем внесения в сведения ЕГРН уточненных координат. Выявлен факт пересечения границы земельного участка с ограждением и хозяйственными постройками. Границы уточнены по ограждению. Местоположение земельного участка подтверждается на местности более 15 лет цифровым планово-картографическим материалом масштаба 1:2000;

**участок №34:** исправить реестровую ошибку в местоположении границы земельного участка с кадастровым номером 59:18:0270101:197, путем внесения в сведения ЕГРН уточненных координат. Выявлен факт пересечения границы земельного участка с ограждением и хозяйственными постройками. Границы уточнены по ограждению. Местоположение земельного участка подтверждается на местности более 15 лет цифровым планово-картографическим материалом масштаба 1:2000;

**участок №35:** исправить реестровую ошибку в местоположении границы земельного участка с кадастровым номером 59:18:0270101:1151, путем внесения в сведения ЕГРН уточненных координат. Выявлен факт о наличии параллельного смещения границы земельного участка под опорой линии электропередач. Местоположение земельного участка подтверждается на местности более 15 лет цифровым планово-картографическим материалом масштаба 1:2000;

**участок №36:** исправить реестровую ошибку в местоположении границы контура 4 многоконтурного земельного участка с кадастровым номером 59:18:0270101:1152, путем внесения в сведения ЕГРН уточненных координат. Выявлен факт о наличии параллельного смещения границы земельного участка

под опорой линии электропередач. Местоположение земельного участка подтверждается на местности более 15 лет цифровым планово-картографическим материалом масштаба 1:2000;

**участок №37:** исправить реестровую ошибку в местоположении границы земельного участка с кадастровым номером 59:18:0270101:198, с увеличением площади земельного участка, сведения о которой относительно этого земельного участка содержатся в ЕГРН не более 10%, путем внесения в сведения ЕГРН уточненных координат. Выявлен факт пересечения границы земельного участка с ограждением, земельного участка (59:18:0270101:1151) под опорой линии электропередач и изменением местоположения контура 4 многоконтурного земельного участка 59:18:0270101:1152 под опорой линии электропередач, к котором также допущена реестровая ошибка в местоположении. Границы уточнены по ограждению. Местоположение земельного участка подтверждается на местности более 15 лет цифровым планово-картографическим материалом масштаба 1:2000;

**участок №38:** уточнить местоположение границы и площади земельного участка с кадастровым номером 59:18:0270101:208, с уменьшением площади земельного участка, сведения о которой относительно этого земельного участка содержатся в ЕГРН не более 10%. Местоположение земельного участка подтверждается на местности более 15 лет цифровым планово-картографическим материалом масштаба 1:2000;

**участок №39:** исправить реестровую ошибку в местоположении границы земельного участка с кадастровым номером 59:18:0270101:179, путем внесения в сведения ЕГРН уточненных координат. Выявлен факт пересечения границы земельного участка с ограждением и объектом капитального строительства под квартирой №2 в двухквартирном доме. Границы уточнены по ограждению. Местоположение земельного участка подтверждается на местности более 15 лет цифровым планово-картографическим материалом масштаба 1:2000;

**участок №40:** уточнить местоположение границы и площади земельного участка с кадастровым номером 59:18:0270101:1039. Местоположение земельного участка подтверждается на местности более 15 лет цифровым планово-картографическим материалом масштаба 1:2000;

**участок №41:** уточнить местоположение границы и площади земельного участка с кадастровым номером 59:18:0270101:223, с увеличением площади не более предельного минимального размера (200 кв.м.), для вида разрешенного использования - «для ведения личного подсобного хозяйства», в соответствии с Правилами землепользования и застройки Добрянского городского округа. Местоположение земельного участка подтверждается на местности более 15 лет цифровым планово-картографическим материалом масштаба 1:2000;

**участок №42:** уточнить местоположение границы и площади земельного участка с кадастровым номером 59:18:0270101:216, с увеличением площади не более предельного минимального размера (200 кв.м.), для вида разрешенного использования - «для ведения личного подсобного хозяйства», в соответствии с Правилами землепользования и застройки Добрянского городского округа.

Местоположение земельного участка подтверждается на местности более 15 лет цифровым планово-картографическим материалом масштаба 1:2000;

**участок №43:** исправить реестровую ошибку в местоположении границы земельного участка с кадастровым номером 59:18:0270101:224, путем внесения в сведения ЕГРН уточненных координат. Выявлен факт пересечения границы земельного участка с объектом капитального строительства. Границы земельного участка параллельно смещены для исключения пересечения с объектом капитального строительства. Местоположение земельного участка подтверждается на местности более 15 лет цифровым планово-картографическим материалом масштаба 1:2000;

**участок №44:** исправить реестровую ошибку в местоположении границы земельного участка с кадастровым номером 59:18:0270101:1153, путем внесения в сведения ЕГРН уточненных координат. Выявлен факт пересечения границы земельного участка с ограждением. Границы уточнены по ограждению. Местоположение земельного участка подтверждается на местности более 15 лет цифровым планово-картографическим материалом масштаба 1:2000;

**участок №45:** исправить реестровую ошибку в местоположении границы контура 3 многоконтурного земельного участка с кадастровым номером 59:18:0270101:146, путем внесения в сведения ЕГРН уточненных координат. Выявлен факт пересечения границы земельного участка с дорогой. Границы земельного участка параллельно смещены для исключения пересечения с дорогой;

**участок №46:** исправить реестровую ошибку в местоположении границы земельного участка с кадастровым номером 59:18:0270101:1127, путем внесения в сведения ЕГРН уточненных координат. Выявлен факт пересечения границы земельного участка с дорогой. Границы земельного участка параллельно смещены для исключения пересечения с дорогой. Границы уточнены по ограждению;

**участок №47:** исправить реестровую ошибку в местоположении границы контуров 2, 3, 4, 6, многоконтурного земельного участка с кадастровым номером 59:18:0270101:265, путем внесения в сведения ЕГРН уточненных координат. Выявлен факт о наличии параллельного смещения границы контуров земельного участка под опорой линии электропередач;

**участок №48:** исправить реестровую ошибку в местоположении границы контуров 1, 2, 3, 4, 5, 6, 7, 8, 9, 10, 11, многоконтурного земельного участка с кадастровым номером 59:18:0270101:270, путем внесения в сведения ЕГРН уточненных координат. Выявлен факт о наличии параллельного смещения границы контуров земельного участка под опорой линии электропередач;

**участок №49:** исправить реестровую ошибку в местоположении границы контура 1 многоконтурного земельного участка с кадастровым номером 59:18:0270101:1167, с увеличением площади земельного участка, сведения о которой относительно этого земельного участка содержатся в ЕГРН не более 10%, путем внесения в сведения ЕГРН уточненных координат. Выявлен факт пересечения границы земельного участка с ограждением. Выявлен факт о наличии параллельного смещения границы контура 3 земельного участка

59:18:0270101:270 под опорой линии электропередач. Границы уточнены с учетом параллельного смещения границы под опорой линии электропередач, по ограждению. Местоположение земельного участка подтверждается на местности более 15 лет цифровым планово-картографическим материалом масштаба 1:2000;

**участок №50:** уточнить местоположение границы и площади земельного участка с кадастровым номером 59:18:0270101:70, с уменьшением площади земельного участка, сведения о которой относительно этого земельного участка содержатся в ЕГРН не более 10%. Местоположение земельного участка подтверждается на местности более 15 лет цифровым планово-картографическим материалом масштаба 1:2000;

**участок №51:** исправить реестровую ошибку в местоположении границы контура 1 многоконтурного земельного участка с кадастровым номером 59:18:0270101:1131, путем внесения в сведения ЕГРН уточненных координат. Выявлен факт пересечения границы земельного участка с ограждением. Границы уточнены по ограждению. Местоположение земельного участка подтверждается на местности более 15 лет цифровым планово-картографическим материалом масштаба 1:2000;

**участок №52:** исправить реестровую ошибку в местоположении границы контура 1 многоконтурного земельного участка с кадастровым номером 59:18:0270101:146, путем внесения в сведения ЕГРН уточненных координат. Выявлен факт пересечения границы земельного участка с ограждением и объектом капитального строительства под квартирой в двухквартирном доме. Границы уточнены по ограждению, с учетом объекта капитального строительства под квартирой в двухквартирном доме. Местоположение земельного участка подтверждается на местности более 15 лет цифровым планово-картографическим материалом масштаба 1:2000;

**участок №53:** исправить реестровую ошибку в местоположении границы земельного участка с кадастровым номером 59:18:0270101:15, путем внесения в сведения ЕГРН уточненных координат. Выявлен факт пересечения границы земельного участка с ограждением и объектом капитального строительства под квартирой в двухквартирном доме. Границы уточнены по ограждению, с учетом объекта капитального строительства под квартирой в двухквартирном доме. Местоположение земельного участка подтверждается на местности более 15 лет цифровым планово-картографическим материалом масштаба 1:2000;

**участок №54:** исправить реестровую ошибку в местоположении границы земельного участка с кадастровым номером 59:18:0270101:1042, путем внесения в сведения ЕГРН уточненных координат. Выявлен факт пересечения границы земельного участка с ограждением. Границы уточнены по ограждению. Местоположение земельного участка подтверждается на местности более 15 лет цифровым планово-картографическим материалом масштаба 1:2000;

**участок №55:** исправить реестровую ошибку в местоположении границы земельного участка с кадастровым номером 59:18:0270101:212, путем внесения в сведения ЕГРН уточненных координат. Выявлен факт пересечения границы земельного участка с ограждением. Границы уточнены по ограждению.



Местоположение земельного участка подтверждается на местности более 15 лет цифровым планово-картографическим материалом масштаба 1:2000;

**участок №56:** уточнить местоположение границы и площади земельного участка с кадастровым номером 59:18:0270101:261, с увеличением площади не более предельного минимального размера (400 кв.м.), для вида разрешенного использования - «для индивидуального жилищного строительства», в соответствии с Правилами землепользования и застройки Добрянского городского округа. Уточнение местоположение границы и площади земельного участка с кадастровым номером 59:18:0270101:261, с увеличением площади возможно при условии смены вида разрешенного использования с «для ведения личного подсобного хозяйства» на «для индивидуального жилищного строительства». Местоположение земельного участка подтверждается на местности более 15 лет цифровым планово-картографическим материалом масштаба 1:2000;

**участок №57:** исправить реестровую ошибку в местоположении границы земельного участка с кадастровым номером 59:18:0270101:129, с увеличением площади земельного участка, сведения о которой относительно этого земельного участка содержатся в ЕГРН не более 10%, путем внесения в сведения ЕГРН уточненных координат. Выявлен факт пересечения границы земельного участка с ограждением. Границы уточнены по ограждению. Местоположение земельного участка подтверждается на местности более 15 лет цифровым планово-картографическим материалом масштаба 1:2000;

**участок №58:** уточнить местоположение границы и площади земельного участка с кадастровым номером 59:18:0270101:47, с увеличением площади не более предельного минимального размера (400 кв.м.), для вида разрешенного использования - «для индивидуального жилищного строительства», в соответствии с Правилами землепользования и застройки Добрянского городского округа. Уточнение местоположение границы и площади земельного участка с кадастровым номером 59:18:0270101:47, с увеличением площади возможно при условии смены вида разрешенного использования с «для ведения личного подсобного хозяйства» на «для индивидуального жилищного строительства». Местоположение земельного участка подтверждается на местности более 15 лет цифровым планово-картографическим материалом масштаба 1:2000;

**участок №59:** уточнить местоположение границы и площади земельного участка с кадастровым номером 59:18:0270101:162, с уменьшением площади земельного участка, сведения о которой относительно этого земельного участка содержатся в ЕГРН не более 10%. Местоположение земельного участка подтверждается на местности более 15 лет цифровым планово-картографическим материалом масштаба 1:2000;

**участок №60:** уточнить местоположение границы и площади земельного участка с кадастровым номером 59:18:0270101:262, с уменьшением площади земельного участка, сведения о которой относительно этого земельного участка содержатся в ЕГРН не более 10%. Местоположение земельного участка





подтверждается на местности более 15 лет цифровым планово-картографическим материалом масштаба 1:2000;

**участок №61:** исправить реестровую ошибку в местоположении границы земельного участка с кадастровым номером 59:18:0270101:237, путем внесения в сведения ЕГРН уточненных координат. Выявлен факт пересечения границы земельного участка с ограждением и объектом капитального строительства под квартирой в двухквартирном доме. Границы уточнены по ограждению, с учетом объекта капитального строительства под квартирой в двухквартирном доме. Местоположение земельного участка подтверждается на местности более 15 лет цифровым планово-картографическим материалом масштаба 1:2000;

**участок №62:** исправить реестровую ошибку в местоположении границы земельного участка с кадастровым номером 59:18:0270101:38, с увеличением площади земельного участка, сведения о которой относительно этого земельного участка содержатся в ЕГРН не более 10%, путем внесения в сведения ЕГРН уточненных координат. Выявлен факт пересечения границы земельного участка с ограждением. Границы уточнены по ограждению. Местоположение земельного участка подтверждается на местности более 15 лет цифровым планово-картографическим материалом масштаба 1:2000;

**участок №63:** исправить реестровую ошибку в местоположении границы земельного участка с кадастровым номером 59:18:0270101:1046, путем внесения в сведения ЕГРН уточненных координат. Выявлен факт пересечения границы земельного участка с ограждением. Границы уточнены по ограждению. Местоположение земельного участка подтверждается на местности более 15 лет цифровым планово-картографическим материалом масштаба 1:2000;

**участок №64:** исправить реестровую ошибку в местоположении границы земельного участка с кадастровым номером 59:18:0270101:42, путем внесения в сведения ЕГРН уточненных координат. Выявлен факт пересечения границы земельного участка с ограждением. Границы уточнены по ограждению. Местоположение земельного участка подтверждается на местности более 15 лет цифровым планово-картографическим материалом масштаба 1:2000;

**участок №65:** исправить реестровую ошибку в местоположении границы земельного участка с кадастровым номером 59:18:0270101:90, с увеличением площади земельного участка, сведения о которой относительно этого земельного участка содержатся в ЕГРН не более 10%, путем внесения в сведения ЕГРН уточненных координат. Выявлен факт пересечения границы земельного участка с ограждением. Границы уточнены по ограждению. Местоположение земельного участка подтверждается на местности более 15 лет цифровым планово-картографическим материалом масштаба 1:2000;

**участок №66:** исправить реестровую ошибку в местоположении границы земельного участка с кадастровым номером 59:18:0270101:1, путем внесения в сведения ЕГРН уточненных координат. Выявлен факт пересечения границы земельного участка с ограждением и объектом капитального строительства под квартирой в двухквартирном доме. Границы уточнены по ограждению, с учетом объекта капитального строительства под квартирой в двухквартирном доме.



Местоположение земельного участка подтверждается на местности более 15 лет цифровым планово-картографическим материалом масштаба 1:2000;

**участок №67:** исправить реестровую ошибку в местоположении границы земельного участка с кадастровым номером 59:18:0270101:12, с увеличением площади земельного участка, сведения о которой относительно этого земельного участка содержатся в ЕГРН не более 10%, путем внесения в сведения ЕГРН уточненных координат. Выявлен факт пересечения границы земельного участка с ограждением и объектом капитального строительства под квартирой в двухквартирном доме. Границы уточнены по ограждению, с учетом объекта капитального строительства под квартирой в двухквартирном доме. Местоположение земельного участка подтверждается на местности более 15 лет цифровым планово-картографическим материалом масштаба 1:2000;

**участок №68:** уточнить местоположение границы и площади земельного участка с кадастровым номером 59:18:0270101:81, с увеличением площади земельного участка, сведения о которой относительно этого земельного участка содержатся в ЕГРН не более 10%, путем внесения в сведения ЕГРН уточненных координат. Местоположение земельного участка подтверждается на местности более 15 лет цифровым планово-картографическим материалом масштаба 1:2000;

**участок №69:** исправить реестровую ошибку в местоположении границы земельного участка с кадастровым номером 59:18:0270101:61, путем внесения в сведения ЕГРН уточненных координат. Выявлен факт пересечения границы земельного участка с ограждением. Границы уточнены по ограждению. Местоположение земельного участка подтверждается на местности более 15 лет цифровым планово-картографическим материалом масштаба 1:2000;

**участок №70:** уточнить местоположение границы и площади земельного участка с кадастровым номером 59:18:0270101:214, с уменьшением площади земельного участка, сведения о которой относительно этого земельного участка содержатся в ЕГРН не более 10%;

**участок №71:** исправить реестровую ошибку в местоположении границы земельного участка с кадастровым номером 59:18:0270101:11, путем внесения в сведения ЕГРН уточненных координат. Выявлен факт пересечения границы земельного участка с ограждением. Границы уточнены по ограждению. Местоположение земельного участка подтверждается на местности более 15 лет цифровым планово-картографическим материалом масштаба 1:2000;

**участок №72:** исправить реестровую ошибку в местоположении границы земельного участка с кадастровым номером 59:18:0270101:1132, путем внесения в сведения ЕГРН уточненных координат. Выявлен факт пересечения границы земельного участка с ограждением и объектом капитального строительства под квартирой в двухквартирном доме. Границы уточнены по ограждению, с учетом объекта капитального строительства под квартирой в двухквартирном доме. Местоположение земельного участка подтверждается на местности более 15 лет цифровым планово-картографическим материалом масштаба 1:2000;

**участок №73:** исправить реестровую ошибку в местоположении границы земельного участка с кадастровым номером 59:18:0270101:1141, с уменьшением

площади земельного участка, сведения о которой относительно этого земельного участка содержатся в ЕГРН не более 10%, путем внесения в сведения ЕГРН уточненных координат. Выявлен факт пересечения границы земельного участка с ограждением и объектом капитального строительства под квартирой в двухквартирном доме. Границы уточнены по ограждению, с учетом объекта капитального строительства под квартирой в двухквартирном доме. Местоположение земельного участка подтверждается на местности более 15 лет цифровым планово-картографическим материалом масштаба 1:2000;

**участок №74:** исправить реестровую ошибку в местоположении границы земельного участка с кадастровым номером 59:18:0270101:1121, путем внесения в сведения ЕГРН уточненных координат. Выявлен факт пересечения границы земельного участка с объектом капитального строительства под зданием фельдшерско-акушерского пункта. Границы уточнены по ограждению, с учетом объекта капитального строительства. Местоположение земельного участка подтверждается на местности более 15 лет цифровым планово-картографическим материалом масштаба 1:2000;

**участок №75:** исправить реестровую ошибку в местоположении границы земельного участка с кадастровым номером 59:18:0270101:167, путем внесения в сведения ЕГРН уточненных координат. Выявлен факт пересечения границы земельного участка с ограждением и хозяйственными постройками. Границы уточнены по ограждению. Местоположение земельного участка подтверждается на местности более 15 лет цифровым планово-картографическим материалом масштаба 1:2000;

**участок №76:** уточнить местоположение границы и площади земельного участка с кадастровым номером 59:18:0270101:206, с увеличением площади не более предельного минимального размера (200 кв.м.), для вида разрешенного использования - «для ведения личного подсобного хозяйства», в соответствии с Правилами землепользования и застройки Добрянского городского округа. Местоположение земельного участка подтверждается на местности более 15 лет цифровым планово-картографическим материалом масштаба 1:2000;

**участок №77:** исправить реестровую ошибку в местоположении границы земельного участка с кадастровым номером 59:18:0270101:258, путем внесения в сведения ЕГРН уточненных координат. Выявлен факт пересечения границы земельного участка с ограждением. Границы уточнены по ограждению. Местоположение земельного участка подтверждается на местности более 15 лет цифровым планово-картографическим материалом масштаба 1:2000;

**участок №78:** исправить реестровую ошибку в местоположении границы земельного участка с кадастровым номером 59:18:0270101:69, с уменьшением площади земельного участка, сведения о которой относительно этого земельного участка содержатся в ЕГРН не более 10%, путем внесения в сведения ЕГРН уточненных координат. До уточнения местоположения границы и площади земельного участка площадь по документам составляла 3200 кв.м. Выявлен факт пересечения границы земельного участка с ограждением. Границы уточнены по



ограждению. Местоположение земельного участка подтверждается на местности более 15 лет цифровым планово-картографическим материалом масштаба 1:2000;

**участок №79:** уточнить местоположение границы и площади земельного участка с кадастровым номером 59:18:0270101:153, с увеличением площади не более предельного минимального размера (200 кв.м.), для вида разрешенного использования - «для ведения личного подсобного хозяйства», в соответствии с Правилами землепользования и застройки Добрянского городского округа. Местоположение земельного участка подтверждается на местности более 15 лет цифровым планово-картографическим материалом масштаба 1:2000;

**участок №80:** исправить реестровую ошибку в местоположении границы земельного участка с кадастровым номером 59:18:0270101:201, путем внесения в сведения ЕГРН уточненных координат. Выявлен факт о наличии параллельного смещения границы контура 8 земельного участка 59:18:0270101:270 под опорой линии электропередач. Границы уточнены с учетом параллельного смещения границы под опорой линии электропередач. Местоположение земельного участка подтверждается на местности более 15 лет цифровым планово-картографическим материалом масштаба 1:2000;

**участок №81:** исправить реестровую ошибку в местоположении границы земельного участка с кадастровым номером 59:18:0270101:1024, с увеличением площади земельного участка, сведения о которой относительно этого земельного участка содержатся в ЕГРН не более 10%, путем внесения в сведения ЕГРН уточненных координат. Выявлен факт пересечения границы земельного участка с ограждением. Границы уточнены по ограждению. Местоположение земельного участка подтверждается на местности более 15 лет цифровым планово-картографическим материалом масштаба 1:2000;

**участок №82:** исправить реестровую ошибку в местоположении границы земельного участка с кадастровым номером 59:18:0270101:249, путем внесения в сведения ЕГРН уточненных координат. Выявлен факт пересечения границы земельного участка с объектом капитального строительства под квартирой в двухквартирном доме. Границы уточнены с учетом объекта капитального строительства под квартирой в двухквартирном доме. Местоположение земельного участка подтверждается на местности более 15 лет цифровым планово-картографическим материалом масштаба 1:2000;

**участок №83:** исправить реестровую ошибку в местоположении границы земельного участка с кадастровым номером 59:18:0270101:1023, путем внесения в сведения ЕГРН уточненных координат. Выявлен факт пересечения границы земельного участка с объектом капитального строительства под квартирой в двухквартирном доме. Границы уточнены с учетом объекта капитального строительства под квартирой в двухквартирном доме. Местоположение земельного участка подтверждается на местности более 15 лет цифровым планово-картографическим материалом масштаба 1:2000;

**участок №84:** уточнить местоположение границы и площади земельного участка с кадастровым номером 59:18:0270101:78, с увеличением площади не более предельного минимального размера (200 кв.м.), для вида разрешенного

использования - «для ведения личного подсобного хозяйства», в соответствии с Правилами землепользования и застройки Добрянского городского округа. Местоположение земельного участка подтверждается на местности более 15 лет цифровым планово-картографическим материалом масштаба 1:2000;

**участок №85:** уточнить местоположение границы и площади земельного участка с кадастровым номером 59:18:0270101:52, с увеличением площади не более предельного минимального размера (200 кв.м.), для вида разрешенного использования - «для ведения личного подсобного хозяйства», в соответствии с Правилами землепользования и застройки Добрянского городского округа. Местоположение земельного участка подтверждается на местности более 15 лет цифровым планово-картографическим материалом масштаба 1:2000;

**участок №86:** уточнить местоположение границы и площади земельного участка с кадастровым номером 59:18:0270101:133. Местоположение земельного участка подтверждается на местности более 15 лет цифровым планово-картографическим материалом масштаба 1:2000;

**участок №87:** исправить реестровую ошибку в местоположении границы земельного участка с кадастровым номером 59:18:0270101:149, путем внесения в сведения ЕГРН уточненных координат. Выявлен факт пересечения границы земельного участка с ограждением. Границы уточнены по ограждению. Местоположение земельного участка подтверждается на местности более 15 лет цифровым планово-картографическим материалом масштаба 1:2000;

**участок №88:** исправить реестровую ошибку в местоположении границы земельного участка с кадастровым номером 59:18:0270101:193, путем внесения в сведения ЕГРН уточненных координат. Выявлен факт пересечения границы земельного участка с ограждением и хозяйственными постройками. Границы уточнены по ограждению. Местоположение земельного участка подтверждается на местности более 15 лет цифровым планово-картографическим материалом масштаба 1:2000;

**участок №89:** исправить реестровую ошибку в местоположении границы земельного участка с кадастровым номером 59:18:0270101:191, путем внесения в сведения ЕГРН уточненных координат. Выявлен факт параллельного смещения границы земельного участка. Границы участка параллельно смещены. Местоположение земельного участка подтверждается на местности более 15 лет цифровым планово-картографическим материалом масштаба 1:2000;

**участок №90:** исправить реестровую ошибку в местоположении границы земельного участка с кадастровым номером 59:18:0270101:192, путем внесения в сведения ЕГРН уточненных координат. Выявлен факт параллельного смещения границы земельного участка. Границы участка параллельно смещены;

**участок №91:** исправить реестровую ошибку в местоположении границы земельного участка с кадастровым номером 59:18:0270101:243, путем внесения в сведения ЕГРН уточненных координат. Выявлен факт параллельного смещения границы земельного участка. Границы участка параллельно смещены;

**участок №92:** исправить реестровую ошибку в местоположении границы земельного участка с кадастровым номером 59:18:0270101:1044, путем внесения в



сведения ЕГРН уточненных координат. Выявлен факт параллельного смещения границы земельного участка. Границы участка параллельно смещены;

**участок №93:** исправить реестровую ошибку в местоположении границы контура 2 многоконтурного земельного участка с кадастровым номером 59:18:0270101:32, путем внесения в сведения ЕГРН уточненных координат. Выявлен факт пересечения границы земельного участка с дорогой, которая служит обеспечением доступа к земельному участку с кадастровым номером 59:18:0270101:243. Границы участка параллельно смещены;

**участок №94:** уточнить местоположение границы и площади земельного участка с кадастровым номером 59:18:0270101:10, с увеличением площади не более предельного минимального размера (200 кв.м.), для вида разрешенного использования - «для ведения личного подсобного хозяйства», в соответствии с Правилами землепользования и застройки Добрянского городского округа. Местоположение земельного участка подтверждается на местности более 15 лет цифровым планово-картографическим материалом масштаба 1:2000;

**участок №95:** уточнить местоположение границы и площади земельного участка с кадастровым номером 59:18:0270101:169, с уменьшением площади земельного участка, сведения о которой относительно этого земельного участка содержатся в ЕГРН не более 10%. Местоположение земельного участка подтверждается на местности более 15 лет цифровым планово-картографическим материалом масштаба 1:2000;

**участок №96:** исправить реестровую ошибку в местоположении границы земельного участка с кадастровым номером 59:18:0270101:184, с уменьшением площади земельного участка, сведения о которой относительно этого земельного участка содержатся в ЕГРН не более 10%, путем внесения в сведения ЕГРН уточненных координат. Выявлен факт параллельного смещения границы земельного участка. Границы участка параллельно смещены. Местоположение земельного участка подтверждается на местности более 15 лет цифровым планово-картографическим материалом масштаба 1:2000;

**участок №97:** исправить реестровую ошибку в местоположении границы земельного участка с кадастровым номером 59:18:0270101:5, с увеличением площади земельного участка, сведения о которой относительно этого земельного участка содержатся в ЕГРН не более 10%, путем внесения в сведения ЕГРН уточненных координат. Выявлен факт параллельного смещения границы земельного участка. Границы участка параллельно смещены. Местоположение земельного участка подтверждается на местности более 15 лет цифровым планово-картографическим материалом масштаба 1:2000;

**участок №98:** исправить реестровую ошибку в местоположении границы земельного участка с кадастровым номером 59:18:0270101:105, путем внесения в сведения ЕГРН уточненных координат. Выявлен факт пересечения границы земельного участка с ограждением и объектом капитального строительства под квартирой в двухквартирном доме. Выявлен факт о наличии параллельного смещения границы контура 5 земельного участка 59:18:0270101:270 под опорой линии электропередач. Границы уточнены с учетом параллельного смещения

границы под опорой линии электропередач, по ограждению с учетом объекта капитального строительства под квартирой в двухквартирном доме. Местоположение земельного участка подтверждается на местности более 15 лет цифровым планово-картографическим материалом масштаба 1:2000;

**участок №99:** исправить реестровую ошибку в местоположении границы земельного участка с кадастровым номером 59:18:0270101:71, с увеличением площади земельного участка, сведения о которой относительно этого земельного участка содержатся в ЕГРН не более 10%, путем внесения в сведения ЕГРН уточненных координат. Выявлен факт пересечения границы земельного участка с ограждением и хозяйственными постройками. Границы уточнены по ограждению. Местоположение земельного участка подтверждается на местности более 15 лет цифровым планово-картографическим материалом масштаба 1:2000;

**участок №100:** исправить реестровую ошибку в местоположении границы земельного участка с кадастровым номером 59:18:0270101:152, путем внесения в сведения ЕГРН уточненных координат. Выявлен факт пересечения границы земельного участка с ограждением. Границы уточнены по ограждению. Местоположение земельного участка подтверждается на местности более 15 лет цифровым планово-картографическим материалом масштаба 1:2000;

**участок №101:** исправить реестровую ошибку в местоположении границы земельного участка с кадастровым номером 59:18:0270101:1134, с уменьшением площади земельного участка, сведения о которой относительно этого земельного участка содержатся в ЕГРН более 10%, путем внесения в сведения ЕГРН уточненных координат. Выявлен факт пересечения границы земельного участка с ограждением. Земельный участок образовался путем раздела земельного участка с кадастровым номером 59:18:0270101:9. Фактически была допущена реестровая ошибка в исходном земельном участке 59:18:0270101:9. Границы уточнены по ограждению. Местоположение земельного участка подтверждается на местности более 15 лет цифровым планово-картографическим материалом масштаба 1:2000;

**участок №102:** исправить реестровую ошибку в местоположении границы земельного участка с кадастровым номером 59:18:0270101:1135, с уменьшением площади земельного участка, сведения о которой относительно этого земельного участка содержатся в ЕГРН не более 10%, путем внесения в сведения ЕГРН уточненных координат. Выявлен факт пересечения границы земельного участка с ограждением. Земельный участок образовался путем раздела земельного участка с кадастровым номером 59:18:0270101:9. Фактически была допущена реестровая ошибка в исходном земельном участке 59:18:0270101:9. Границы уточнены по ограждению. Местоположение земельного участка подтверждается на местности более 15 лет цифровым планово-картографическим материалом масштаба 1:2000;

**участок №103:** исправить реестровую ошибку в местоположении границы земельного участка с кадастровым номером 59:18:0270101:1020, путем внесения в сведения ЕГРН уточненных координат. Выявлен факт пересечения границы земельного участка с ограждением. Границы уточнены по ограждению. Местоположение земельного участка подтверждается на местности более 15 лет цифровым планово-картографическим материалом масштаба 1:2000;

**участок №104:** исправить реестровую ошибку в местоположении границы земельного участка с кадастровым номером 59:18:0270101:2, путем внесения в сведения ЕГРН уточненных координат. Выявлен факт пересечения границы земельного участка с ограждением. Границы уточнены по ограждению. Местоположение земельного участка подтверждается на местности более 15 лет цифровым планово-картографическим материалом масштаба 1:2000;

**участок №105:** исправить реестровую ошибку в местоположении границы земельного участка с кадастровым номером 59:18:0270101:4, путем внесения в сведения ЕГРН уточненных координат. Выявлен факт пересечения границы земельного участка с ограждением и хозяйственными постройками. По материалам инвентаризации (технический паспорт инв.№ 5\_17 от 21.03.2003) лит. Гб - баня расположена на земельном участке 59:18:0270101:4. Границы уточнены по ограждению, с учетом хозяйственной постройки. Местоположение земельного участка подтверждается на местности более 15 лет цифровым планово-картографическим материалом масштаба 1:2000;

**участок №106:** исправить реестровую ошибку в местоположении границы земельного участка с кадастровым номером 59:18:0270101:82, путем внесения в сведения ЕГРН уточненных координат. Выявлен факт пересечения границы земельного участка с ограждением и хозяйственными постройками. По материалам инвентаризации (технический паспорт инв.№ 5\_17 от 21.03.2003) лит. Гб - баня расположена на земельном участке 59:18:0270101:4. Границы уточнены по ограждению, с учетом хозяйственной постройки. Местоположение земельного участка подтверждается на местности более 15 лет цифровым планово-картографическим материалом масштаба 1:2000;

**участок №107:** исправить реестровую ошибку в местоположении границы земельного участка с кадастровым номером 59:18:0270101:43, с уменьшением площади земельного участка, сведения о которой относительно этого земельного участка содержатся в ЕГРН не более 10%, путем внесения в сведения ЕГРН уточненных координат. Выявлен факт о наличии параллельного смещения границы контура 4 земельного участка 59:18:0270101:270 под опорой линии электропередач. Границы уточнены с учетом параллельного смещения границы под опорой линии электропередач. Местоположение земельного участка подтверждается на местности более 15 лет цифровым планово-картографическим материалом масштаба 1:2000;

**участок №108:** исправить реестровую ошибку в местоположении границы земельного участка с кадастровым номером 59:18:0270101:238, с уменьшением площади земельного участка, сведения о которой относительно этого земельного участка содержатся в ЕГРН не более 10%, путем внесения в сведения ЕГРН уточненных координат. Выявлен факт пересечения границы земельного участка с ограждением. Границы уточнены по ограждению. Местоположение земельного участка подтверждается на местности более 15 лет цифровым планово-картографическим материалом масштаба 1:2000;

**участок №109:** исправить реестровую ошибку в местоположении границы земельного участка с кадастровым номером 59:18:0270101:234, путем внесения в





сведения ЕГРН уточненных координат. Выявлен факт пересечения границы земельного участка с ограждением. Границы уточнены по ограждению. Местоположение земельного участка подтверждается на местности более 15 лет цифровым планово-картографическим материалом масштаба 1:2000;

**участок №110:** исправить реестровую ошибку в местоположении границы земельного участка с кадастровым номером 59:18:0270101:267, путем внесения в сведения ЕГРН уточненных координат. Выявлен факт пересечения границы земельного участка с ограждением и объектом капитального строительства. Границы уточнены по ограждению, с учетом объекта капитального строительства. Местоположение земельного участка подтверждается на местности более 15 лет цифровым планово-картографическим материалом масштаба 1:2000;

**участок №111:** уточнить местоположение границы и площади земельного участка с кадастровым номером 59:18:0270101:66, с уменьшением площади земельного участка, сведения о которой относительно этого земельного участка содержатся в ЕГРН не более 10%. Местоположение земельного участка подтверждается на местности более 15 лет цифровым планово-картографическим материалом масштаба 1:2000;

**участок №112:** исправить реестровую ошибку в местоположении границы земельного участка с кадастровым номером 59:18:0270101:79, путем внесения в сведения ЕГРН уточненных координат. Выявлен факт пересечения границы земельного участка с ограждением и хозяйственными постройками. Границы уточнены по ограждению, с учетом хозяйственных построек. Местоположение земельного участка подтверждается на местности более 15 лет цифровым планово-картографическим материалом масштаба 1:2000;

**участок №113:** исправить реестровую ошибку в местоположении границы земельного участка с кадастровым номером 59:18:0270101:86, путем внесения в сведения ЕГРН уточненных координат. Выявлен факт пересечения границы земельного участка с ограждением и хозяйственными постройками. Границы уточнены по ограждению, с учетом хозяйственных построек. Местоположение земельного участка подтверждается на местности более 15 лет цифровым планово-картографическим материалом масштаба 1:2000;

**участок №114:** исправить реестровую ошибку в местоположении границы земельного участка с кадастровым номером 59:18:0270101:115, с уменьшением площади земельного участка, сведения о которой относительно этого земельного участка содержатся в ЕГРН не более 10%, путем внесения в сведения ЕГРН уточненных координат. Выявлен факт пересечения границы земельного участка с ограждением и хозяйственными постройками. Границы уточнены по ограждению, с учетом хозяйственных построек. Местоположение земельного участка подтверждается на местности более 15 лет цифровым планово-картографическим материалом масштаба 1:2000;

**участок №115:** уточнить местоположение границы и площади земельного участка с кадастровым номером 59:18:0270101:18, с увеличением площади не более предельного минимального размера (200 кв.м.), для вида разрешенного использования - «для ведения личного подсобного хозяйства», в соответствии с



Правилами землепользования и застройки Добрянского городского округа. Местоположение земельного участка подтверждается на местности более 15 лет цифровым планово-картографическим материалом масштаба 1:2000;

**участок №116:** уточнить местоположение границы и площади земельного участка с кадастровым номером 59:18:0270101:74. Местоположение земельного участка подтверждается на местности более 15 лет цифровым планово-картографическим материалом масштаба 1:2000;

**участок №117:** исправить реестровую ошибку в местоположении границы земельного участка с кадастровым номером 59:18:0270101:1043, путем внесения в сведения ЕГРН уточненных координат. Выявлен факт параллельного смещения и пересечения границы земельного участка с ограждением. Границы параллельно смещены для исключения пересечения с ограждением;

**участок №118:** исправить реестровую ошибку в местоположении границы земельного участка с кадастровым номером 59:18:0270101:266, путем внесения в сведения ЕГРН уточненных координат. Выявлен факт параллельного смещения и пересечения границы земельного участка с ограждением. Границы параллельно смещены для исключения пересечения с ограждением;

**участок №119:** исправить реестровую ошибку в местоположении границы земельного участка с кадастровым номером 59:18:0270101:1029, путем внесения в сведения ЕГРН уточненных координат. Выявлен факт пересечения границы земельного участка с ограждением и объектом капитального строительства под квартирой в двухквартирном доме. Границы уточнены по ограждению, с учетом объектом капитального строительства под квартирой. Местоположение земельного участка подтверждается на местности более 15 лет цифровым планово-картографическим материалом масштаба 1:2000;

**участок №120:** исправить реестровую ошибку в местоположении границы земельного участка с кадастровым номером 59:18:0270101:1170, путем внесения в сведения ЕГРН уточненных координат. Выявлен факт пересечения границы земельного участка с ограждением и объектом капитального строительства под квартирой в двухквартирном доме. Границы уточнены по ограждению, с учетом объектом капитального строительства под квартирой. Местоположение земельного участка подтверждается на местности более 15 лет цифровым планово-картографическим материалом масштаба 1:2000;

**участок №121:** исправить реестровую ошибку в местоположении границы контура 1 многоконтурного земельного участка с кадастровым номером 59:18:0270101:32, путем внесения в сведения ЕГРН уточненных координат. Выявлен факт пересечения границы земельного участка с ограждением. Границы уточнены по ограждению. Местоположение земельного участка подтверждается на местности более 15 лет цифровым планово-картографическим материалом масштаба 1:2000;

**участок №122:** исправить реестровую ошибку в местоположении границы земельного участка с кадастровым номером 59:18:0270101:257, с увеличением площади земельного участка, сведения о которой относительно этого земельного участка содержатся в ЕГРН не более 10%, путем внесения в сведения ЕГРН

уточненных координат. Выявлен факт пересечения границы земельного участка с ограждением и объектом капитального строительства под квартирой в двухквартирном доме. Границы уточнены по ограждению, с учетом объектом капитального строительства под квартирой. Местоположение земельного участка подтверждается на местности более 15 лет цифровым планово-картографическим материалом масштаба 1:2000;

**участок №123:** исправить реестровую ошибку в местоположении границы земельного участка с кадастровым номером 59:18:0270101:271, путем внесения в сведения ЕГРН уточненных координат. Выявлен факт пересечения границы земельного участка с ограждением и объектом капитального строительства под квартирой в двухквартирном доме. Границы уточнены по ограждению, с учетом объектом капитального строительства под квартирой. Местоположение земельного участка подтверждается на местности более 15 лет цифровым планово-картографическим материалом масштаба 1:2000;

**участок №124:** исправить реестровую ошибку в местоположении границы земельного участка с кадастровым номером 59:18:0270101:240, путем внесения в сведения ЕГРН уточненных координат. Выявлен факт пересечения границы земельного участка с дорогой. Границы земельного участка параллельно смещены для исключения пересечения с дорогой. Границы уточнены по ограждению;

**участок №125:** исправить реестровую ошибку в местоположении границы земельного участка с кадастровым номером 59:18:0270101:235, путем внесения в сведения ЕГРН уточненных координат. Выявлен факт пересечения границы земельного участка с дорогой. Границы земельного участка параллельно смещены для исключения пересечения с дорогой. Границы уточнены по ограждению;

**участок №126:** уточнить местоположение границы и площади земельного участка с кадастровым номером 59:18:0270101:102, с увеличением площади не более предельного минимального размера (200 кв.м.), для вида разрешенного использования - «для ведения личного подсобного хозяйства», в соответствии с Правилами землепользования и застройки Добрянского городского округа. Местоположение земельного участка подтверждается на местности более 15 лет цифровым планово-картографическим материалом масштаба 1:2000;

**участок №127:** уточнить местоположение границы и площади земельного участка с кадастровым номером 59:18:0270101:135. Местоположение земельного участка подтверждается на местности более 15 лет цифровым планово-картографическим материалом масштаба 1:2000;

**участок №128:** исправить реестровую ошибку в местоположении границы земельного участка с кадастровым номером 59:18:0270101:1136, путем внесения в сведения ЕГРН уточненных координат. Выявлен факт пересечения границы земельного участка с водным объектом. Границы земельного участка параллельно смещены для исключения пересечения с водным объектом;

**участок №129:** образовать земельный участок путем перераспределения земельного участка 59:18:0270101:209 и земель, находящихся в государственной или муниципальной собственности (ЗУ1/1). Площадь перераспределяемого участка составляет 399 кв.м. Размер перераспределяемого участка не превышает



предельный минимальный размер (400 кв.м.), для вида разрешенного использования - «для индивидуального жилищного строительства», в соответствии с Правилами землепользования и застройки Добрянского городского округа;

**участок №130:** образовать земельный участок путем перераспределения земельного участка ЗУ1 (образованного на первом этапе) и земель, находящихся в государственной или муниципальной собственности (ЗУ2/1). Площадь перераспределяемого участка составляет 399 кв.м. Размер перераспределяемого участка не превышает предельный минимальный размер (400 кв.м.), для вида разрешенного использования - «для индивидуального жилищного строительства», в соответствии с Правилами землепользования и застройки Добрянского городского округа;

**участок №131:** образовать земельный участок путем перераспределения земельного участка 59:18:0270101:17 и земель, находящихся в государственной или муниципальной собственности (ЗУ3/1). Образование возможно после уточнения местоположения границы земельного участка с кадастровым номером 59:18:0270101:17. Площадь перераспределяемого участка составляет 53 кв.м. Размер перераспределяемого участка не превышает предельный минимальный размер (200 кв.м.), для вида разрешенного использования - «для ведения личного подсобного хозяйства», в соответствии с Правилами землепользования и застройки Добрянского городского округа;

**участок №132:** образовать земельный участок из земель, находящихся в государственной или муниципальной собственности с видом разрешенного использования «для ведения личного подсобного хозяйства», код 2.2 (ЗУ4);

**участок №133:** образовать земельный участок путем перераспределения земельного участка 59:18:0270101:220 и земель, находящихся в государственной или муниципальной собственности (ЗУ5/1). Образование возможно после исправления реестровой ошибки в местоположении границы земельного участка с кадастровым номером 59:18:0270101:17. Площадь перераспределяемого участка составляет 53 кв.м. Размер перераспределяемого участка не превышает предельный минимальный размер (200 кв.м.), для вида разрешенного использования - «для ведения личного подсобного хозяйства», в соответствии с Правилами землепользования и застройки Добрянского городского округа;

**участок №134:** образовать земельный участок путем перераспределения земельного участка 59:18:0270101:219 и земель, находящихся в государственной или муниципальной собственности (ЗУ6/1). Образование возможно после исправления реестровой ошибки в местоположении границы земельного участка с кадастровым номером 59:18:0270101:17. Площадь перераспределяемого участка составляет 199 кв.м. Размер перераспределяемого участка не превышает предельный минимальный размер (200 кв.м.), для вида разрешенного использования - «для ведения личного подсобного хозяйства», в соответствии с Правилами землепользования и застройки Добрянского городского округа;

**участок №135:** образовать земельный участок из земель, находящихся в государственной или муниципальной собственности с видом разрешенного



использования «Земельные участки (территории) общего пользования», код 12.0 (ЗУ7);

**участок №137:** образовать земельный участок из земель, находящихся в государственной или муниципальной собственности с видом разрешенного использования «для ведения личного подсобного хозяйства», код 2.2 (ЗУ9);

**участок №138:** образовать земельный участок из земель, находящихся в государственной или муниципальной собственности с видом разрешенного использования «для ведения личного подсобного хозяйства», код 2.2 (ЗУ10);

**участок №139:** образовать земельный участок путем перераспределения земельного участка 59:18:0270101:7 и земель, находящихся в государственной или муниципальной собственности (ЗУ11/1). Площадь перераспределяемого участка составляет 214 кв.м. Размер перераспределяемого участка не превышает предельный минимальный размер (200 кв.м.), для вида разрешенного использования - «для индивидуального жилищного строительства», в соответствии с Правилами землепользования и застройки Добрянского городского округа;

**участок №140:** образовать земельный участок путем перераспределения земельного участка 59:18:0270101:109 и земель, находящихся в государственной или муниципальной собственности (ЗУ12/1). Площадь перераспределяемого участка составляет 68 кв.м. Размер перераспределяемого участка не превышает предельный минимальный размер (200 кв.м.), для вида разрешенного использования - «для ведения личного подсобного хозяйства», в соответствии с Правилами землепользования и застройки Добрянского городского округа;

**участок №141:** образовать земельный участок путем перераспределения земельного участка 59:18:0270101:195 и земель, находящихся в государственной или муниципальной собственности (ЗУ13/1). Площадь перераспределяемого участка составляет 174 кв.м. Размер перераспределяемого участка не превышает предельный минимальный размер (200 кв.м.), для вида разрешенного использования - «для ведения личного подсобного хозяйства», в соответствии с Правилами землепользования и застройки Добрянского городского округа;

**участок №142:** образовать земельный участок путем перераспределения земельного участка 59:18:0270101:22 и земель, находящихся в государственной или муниципальной собственности (ЗУ14/1). Площадь перераспределяемого участка составляет 22 кв.м. Размер перераспределяемого участка не превышает предельный минимальный размер (200 кв.м.), для вида разрешенного использования - «для ведения личного подсобного хозяйства», в соответствии с Правилами землепользования и застройки Добрянского городского округа;

**участок №143:** образовать земельный участок из земель, находящихся в государственной или муниципальной собственности с видом разрешенного использования «Земельные участки (территории) общего пользования», код 12.0 (ЗУ15);

**участок №144:** образовать земельный участок путем перераспределения земельного участка 59:18:0270101:20 и земель, находящихся в государственной или муниципальной собственности (ЗУ16/1). Площадь перераспределяемого



участка составляет 93 кв.м. Размер перераспределяемого участка не превышает предельный минимальный размер (200 кв.м.), для вида разрешенного использования - «для ведения личного подсобного хозяйства», в соответствии с Правилами землепользования и застройки Добрянского городского округа;

**участок №145:** образовать земельный участок путем перераспределения земельного участка 59:18:0270101:1028 и земель, находящихся в государственной или муниципальной собственности (ЗУ17/1). Площадь перераспределяемого участка составляет 153 кв.м. Размер перераспределяемого участка не превышает предельный минимальный размер (200 кв.м.), для вида разрешенного использования - «для ведения личного подсобного хозяйства», в соответствии с Правилами землепользования и застройки Добрянского городского округа;

**участок №146:** образовать земельный участок путем перераспределения земельного участка 59:18:0270101:1161 и земель, находящихся в государственной или муниципальной собственности (ЗУ18/1). Площадь перераспределяемого участка составляет 57 кв.м. Размер перераспределяемого участка не превышает предельный минимальный размер (200 кв.м.), для вида разрешенного использования - «для ведения личного подсобного хозяйства», в соответствии с Правилами землепользования и застройки Добрянского городского округа;

**участок №147:** образовать земельный участок путем перераспределения земельного участка 59:18:0270101:131 и земель, находящихся в государственной или муниципальной собственности (ЗУ19/1). Площадь перераспределяемого участка составляет 68 кв.м. Размер перераспределяемого участка не превышает предельный минимальный размер (200 кв.м.), для вида разрешенного использования - «для ведения личного подсобного хозяйства», в соответствии с Правилами землепользования и застройки Добрянского городского округа;

**участок №148:** образовать земельный участок из земель, находящихся в государственной или муниципальной собственности с видом разрешенного использования «Земельные участки (территории) общего пользования», код 12.0 (ЗУ20);

**участок №149:** образовать земельный участок путем перераспределения земельного участка 59:18:0270101:205 и земель, находящихся в государственной или муниципальной собственности (ЗУ21/1). Площадь перераспределяемого участка составляет 108 кв.м. Размер перераспределяемого участка не превышает предельный минимальный размер (200 кв.м.), для вида разрешенного использования - «для ведения личного подсобного хозяйства», в соответствии с Правилами землепользования и застройки Добрянского городского округа;

**участок №150:** образовать земельный участок путем перераспределения земельного участка 59:18:0270101:49 и земель, находящихся в государственной или муниципальной собственности (ЗУ22/1). Площадь перераспределяемого участка составляет 16 кв.м. Размер перераспределяемого участка не превышает предельный минимальный размер (200 кв.м.), для вида разрешенного использования - «для ведения личного подсобного хозяйства», в соответствии с Правилами землепользования и застройки Добрянского городского округа;



**участок №151:** образовать земельный участок из земель, находящихся в государственной или муниципальной собственности с видом разрешенного использования «для ведения личного подсобного хозяйства», код 2.2 (ЗУ23);

**участок №152:** образовать земельный участок из земель, находящихся в государственной или муниципальной собственности с видом разрешенного использования «для ведения личного подсобного хозяйства», код 2.2 (ЗУ24);

**участок №153:** образовать земельный участок путем перераспределения земельного участка 59:18:0270101:65 и земель, находящихся в государственной или муниципальной собственности (ЗУ25/1). Площадь перераспределяемого участка составляет 30 кв.м. Размер перераспределяемого участка не превышает предельный минимальный размер (200 кв.м.), для вида разрешенного использования - «для ведения личного подсобного хозяйства», в соответствии с Правилами землепользования и застройки Добрянского городского округа;

**участок №154:** образовать земельный участок из земель, находящихся в государственной или муниципальной собственности с видом разрешенного использования «для ведения личного подсобного хозяйства», код 2.2 (ЗУ26);

**участок №155:** образовать земельный участок из земель, находящихся в государственной или муниципальной собственности с видом разрешенного использования «для ведения личного подсобного хозяйства», код 2.2 (ЗУ27);

**участок №156:** образовать земельный участок путем перераспределения земельного участка 59:18:0270101:1163 и земель, находящихся в государственной или муниципальной собственности (ЗУ28/1). Площадь перераспределяемого участка составляет 53 кв.м. Размер перераспределяемого участка не превышает предельный минимальный размер (200 кв.м.), для вида разрешенного использования - «для ведения личного подсобного хозяйства», в соответствии с Правилами землепользования и застройки Добрянского городского округа;

**участок №157:** образовать земельный участок путем перераспределения земельного участка 59:18:0270101:236 и земель, находящихся в государственной или муниципальной собственности (ЗУ29/1). Площадь перераспределяемого участка составляет 6 кв.м. Размер перераспределяемого участка не превышает предельный минимальный размер (200 кв.м.), для вида разрешенного использования - «для индивидуального жилищного строительства», в соответствии с Правилами землепользования и застройки Добрянского городского округа;

**участок №158:** образовать земельный участок из земель, находящихся в государственной или муниципальной собственности с видом разрешенного использования «Земельные участки (территории) общего пользования», код 12.0 (ЗУ30);

**участок №159:** образовать земельный участок путем перераспределения земельного участка 59:18:0270101:197 и земель, находящихся в государственной или муниципальной собственности (ЗУ31/1). Площадь перераспределяемого участка составляет 113 кв.м. Размер перераспределяемого участка не превышает предельный минимальный размер (200 кв.м.), для вида разрешенного



использования - «для ведения личного подсобного хозяйства», в соответствии с Правилами землепользования и застройки Добрянского городского округа;

**участок №160:** образовать земельный участок из земель, находящихся в государственной или муниципальной собственности с видом разрешенного использования «для ведения личного подсобного хозяйства», код 2.2 (ЗУ32);

**участок №161:** образовать земельный участок из земель, находящихся в государственной или муниципальной собственности с видом разрешенного использования «Земельные участки (территории) общего пользования», код 12.0 (ЗУ33);

**участок №162:** образовать земельный участок путем перераспределения земельного участка 59:18:0270101:1 и земель, находящихся в государственной или муниципальной собственности (ЗУ34/1). Площадь перераспределяемого участка составляет 130 кв.м. Размер перераспределяемого участка не превышает предельный минимальный размер (200 кв.м.), для вида разрешенного использования - «для ведения личного подсобного хозяйства», в соответствии с Правилами землепользования и застройки Добрянского городского округа;

**участок №163:** образовать земельный участок путем перераспределения земельного участка 59:18:0270101:90 и земель, находящихся в государственной или муниципальной собственности (ЗУ35/1). Площадь перераспределяемого участка составляет 47 кв.м. Размер перераспределяемого участка не превышает предельный минимальный размер (200 кв.м.), для вида разрешенного использования - «для ведения личного подсобного хозяйства», в соответствии с Правилами землепользования и застройки Добрянского городского округа;

**участок №164:** образовать земельный участок путем перераспределения земельного участка 59:18:0270101:42 и земель, находящихся в государственной или муниципальной собственности (ЗУ36/1). Площадь перераспределяемого участка составляет 196 кв.м. Размер перераспределяемого участка не превышает предельный минимальный размер (200 кв.м.), для вида разрешенного использования - «для ведения личного подсобного хозяйства», в соответствии с Правилами землепользования и застройки Добрянского городского округа;

**участок №165:** образовать земельный участок путем перераспределения земельного участка 59:18:0270101:1132 и земель, находящихся в государственной или муниципальной собственности (ЗУ37/1). Площадь перераспределяемого участка составляет 76 кв.м. Размер перераспределяемого участка не превышает предельный минимальный размер (200 кв.м.), для вида разрешенного использования - «для ведения личного подсобного хозяйства», в соответствии с Правилами землепользования и застройки Добрянского городского округа;

**участок №166:** образовать земельный участок путем перераспределения земельного участка 59:18:0270101:222 и земель, находящихся в государственной или муниципальной собственности (ЗУ38/1). Площадь перераспределяемого участка составляет 55 кв.м. Размер перераспределяемого участка не превышает предельный минимальный размер (200 кв.м.), для вида разрешенного использования - «для ведения личного подсобного хозяйства», в соответствии с Правилами землепользования и застройки Добрянского городского округа;



**участок №167:** образовать земельный участок путем перераспределения земельного участка 59:18:0270101:61 и земель, находящихся в государственной или муниципальной собственности (ЗУ39/1, ЗУ39/2). Площадь перераспределяемого участка составляет 33 кв.м и 29 кв.м соответственно. Размер перераспределяемого участка не превышает предельный минимальный размер (200 кв.м.), для вида разрешенного использования - «для ведения личного подсобного хозяйства», в соответствии с Правилами землепользования и застройки Добрянского городского округа;

**участок №169:** образовать земельный участок путем перераспределения земельного участка 59:18:0270101:24 и земель, находящихся в государственной или муниципальной собственности (ЗУ41/1). Площадь перераспределяемого участка составляет 99 кв.м. Размер перераспределяемого участка не превышает предельный минимальный размер (200 кв.м.), для вида разрешенного использования - «для ведения личного подсобного хозяйства», в соответствии с Правилами землепользования и застройки Добрянского городского округа;

**участок №170:** образовать земельный участок путем перераспределения земельного участка 59:18:0270101:1025 и земель, находящихся в государственной или муниципальной собственности (ЗУ42/1). Площадь перераспределяемого участка составляет 561 кв.м. Размер перераспределяемого участка превышает предельный минимальный размер (200 кв.м.), для вида разрешенного использования - «для ведения личного подсобного хозяйства», в соответствии с Правилами землепользования и застройки Добрянского городского округа. В связи с отсутствием возможности сформировать земельный участок как самостоятельный, перераспределение к земельному участку 59:18:0270101:1025 больше минимального размера;

**участок №171:** образовать земельный участок из земель, находящихся в государственной или муниципальной собственности с видом разрешенного использования «Земельные участки (территории) общего пользования», код 12.0 (ЗУ43);

**участок №172:** образовать земельный участок из земель, находящихся в государственной или муниципальной собственности с видом разрешенного использования «Земельные участки (территории) общего пользования», код 12.0 (ЗУ44);

**участок №173:** образовать земельный участок путем перераспределения земельного участка 59:18:0270101:237 и земель, находящихся в государственной или муниципальной собственности (ЗУ45/1). Площадь перераспределяемого участка составляет 430 кв.м. Размер перераспределяемого участка превышает предельный минимальный размер (200 кв.м.), для вида разрешенного использования - «для ведения личного подсобного хозяйства», в соответствии с Правилами землепользования и застройки Добрянского городского округа. В связи с отсутствием возможности сформировать земельный участок как самостоятельный, перераспределение к земельному участку 59:18:0270101:237 больше минимального размера;



**участок №174:** образовать земельный участок путем перераспределения земельного участка 59:18:0270101:212 и земель, находящихся в государственной или муниципальной собственности (ЗУ46/1). Площадь перераспределяемого участка составляет 7 кв.м. Размер перераспределяемого участка не превышает предельный минимальный размер (200 кв.м.), для вида разрешенного использования - «для ведения личного подсобного хозяйства», в соответствии с Правилами землепользования и застройки Добрянского городского округа;

**участок №175:** образовать земельный участок путем перераспределения земельного участка 59:18:0270101:1020 и земель, находящихся в государственной или муниципальной собственности (ЗУ47/1). Площадь перераспределяемого участка составляет 103 кв.м. Размер перераспределяемого участка не превышает предельный минимальный размер (200 кв.м.), для вида разрешенного использования - «для ведения личного подсобного хозяйства», в соответствии с Правилами землепользования и застройки Добрянского городского округа;

**участок №176:** образовать земельный участок путем перераспределения земельного участка 59:18:0270101:152 и земель, находящихся в государственной или муниципальной собственности (ЗУ48/1). Площадь перераспределяемого участка составляет 117 кв.м. Размер перераспределяемого участка не превышает предельный минимальный размер (200 кв.м.), для вида разрешенного использования - «для ведения личного подсобного хозяйства», в соответствии с Правилами землепользования и застройки Добрянского городского округа;

**участок №177:** образовать земельный участок путем перераспределения земельного участка 59:18:0270101:110 и земель, находящихся в государственной или муниципальной собственности (ЗУ49/1). Площадь перераспределяемого участка составляет 116 кв.м. Размер перераспределяемого участка не превышает предельный минимальный размер (200 кв.м.), для вида разрешенного использования - «для ведения личного подсобного хозяйства», в соответствии с Правилами землепользования и застройки Добрянского городского округа;

**участок №178:** образовать земельный участок путем перераспределения земельного участка 59:18:0270101:71 и земель, находящихся в государственной или муниципальной собственности (ЗУ50/1). Площадь перераспределяемого участка составляет 62 кв.м. Размер перераспределяемого участка не превышает предельный минимальный размер (200 кв.м.), для вида разрешенного использования - «для ведения личного подсобного хозяйства», в соответствии с Правилами землепользования и застройки Добрянского городского округа;

**участок №179:** образовать земельный участок путем перераспределения земельного участка 59:18:0270101:105 и земель, находящихся в государственной или муниципальной собственности (ЗУ51/1). Площадь перераспределяемого участка составляет 17 кв.м. Размер перераспределяемого участка не превышает предельный минимальный размер (200 кв.м.), для вида разрешенного использования - «для ведения личного подсобного хозяйства», в соответствии с Правилами землепользования и застройки Добрянского городского округа;



**участок №180:** образовать земельный участок из земель, находящихся в государственной или муниципальной собственности с видом разрешенного использования «для ведения личного подсобного хозяйства», код 2.2 (ЗУ52);

**участок №181:** образовать земельный участок путем перераспределения земельного участка 59:18:0270101:5 и земель, находящихся в государственной или муниципальной собственности (ЗУ53/1). Площадь перераспределяемого участка составляет 25 кв.м. Размер перераспределяемого участка не превышает предельный минимальный размер (200 кв.м.), для вида разрешенного использования - «для ведения личного подсобного хозяйства», в соответствии с Правилами землепользования и застройки Добрянского городского округа;

**участок №182:** образовать земельный участок путем перераспределения земельного участка 59:18:0270101:1023 и земель, находящихся в государственной или муниципальной собственности (ЗУ54/1). Площадь перераспределяемого участка составляет 199 кв.м. Размер перераспределяемого участка не превышает предельный минимальный размер (200 кв.м.), для вида разрешенного использования - «для ведения личного подсобного хозяйства», в соответствии с Правилами землепользования и застройки Добрянского городского округа;

**участок №183:** образовать земельный участок из земель, находящихся в государственной или муниципальной собственности с видом разрешенного использования «Земельные участки (территории) общего пользования», код 12.0 (ЗУ55);

**участок №184:** образовать земельный участок путем перераспределения земельного участка 59:18:0270101:121 и земель, находящихся в государственной или муниципальной собственности (ЗУ56/1). Площадь перераспределяемого участка составляет 95 кв.м. Размер перераспределяемого участка не превышает предельный минимальный размер (200 кв.м.), для вида разрешенного использования - «для ведения личного подсобного хозяйства», в соответствии с Правилами землепользования и застройки Добрянского городского округа;

**участок №185:** образовать земельный участок путем перераспределения земельного участка 59:18:0270101:167 и земель, находящихся в государственной или муниципальной собственности (ЗУ57/1). Площадь перераспределяемого участка составляет 37 кв.м. Размер перераспределяемого участка не превышает предельный минимальный размер (200 кв.м.), для вида разрешенного использования - «для ведения личного подсобного хозяйства», в соответствии с Правилами землепользования и застройки Добрянского городского округа;

**участок №186:** образовать земельный участок путем перераспределения земельного участка 59:18:0270101:153 и земель, находящихся в государственной или муниципальной собственности (ЗУ58/1). Площадь перераспределяемого участка составляет 621 кв.м. Размер перераспределяемого участка превышает предельный минимальный размер (200 кв.м.), для вида разрешенного использования - «для ведения личного подсобного хозяйства», в соответствии с Правилами землепользования и застройки Добрянского городского округа. В связи с отсутствием возможности сформировать земельный участок как



самостоятельный, перераспределение к земельному участку 59:18:0270101:153 больше минимального размера,

**участок №187:** образовать земельный участок из земель, находящихся в государственной или муниципальной собственности с видом разрешенного использования «Земельные участки (территории) общего пользования», код 12.0 (ЗУ59);

**участок №188:** образовать земельный участок путем перераспределения земельного участка 59:18:0270101:193 и земель, находящихся в государственной или муниципальной собственности (ЗУ60/1). Площадь перераспределяемого участка составляет 139 кв.м. Размер перераспределяемого участка не превышает предельный минимальный размер (200 кв.м.), для вида разрешенного использования - «для ведения личного подсобного хозяйства», в соответствии с Правилами землепользования и застройки Добрянского городского округа;

**участок №189:** образовать земельный участок путем перераспределения земельного участка 59:18:0270101:52 и земель, находящихся в государственной или муниципальной собственности (ЗУ61/1). Площадь перераспределяемого участка составляет 79 кв.м. Размер перераспределяемого участка не превышает предельный минимальный размер (200 кв.м.), для вида разрешенного использования - «для ведения личного подсобного хозяйства», в соответствии с Правилами землепользования и застройки Добрянского городского округа;

**участок №190:** образовать земельный участок путем перераспределения земельного участка 59:18:0270101:1029 и земель, находящихся в государственной или муниципальной собственности (ЗУ62/1, ЗУ62/2). Площадь перераспределяемого участка составляет 110 кв.м и 12 кв.м. Размер перераспределяемого участка не превышает предельный минимальный размер (200 кв.м.), для вида разрешенного использования - «для ведения личного подсобного хозяйства», в соответствии с Правилами землепользования и застройки Добрянского городского округа;

**участок №191:** образовать земельный участок путем перераспределения земельного участка 59:18:0270101:63 и земель, находящихся в государственной или муниципальной собственности (ЗУ63/1). Площадь перераспределяемого участка составляет 18 кв.м. Размер перераспределяемого участка не превышает предельный минимальный размер (200 кв.м.), для вида разрешенного использования - «для ведения личного подсобного хозяйства», в соответствии с Правилами землепользования и застройки Добрянского городского округа;

**участок №192:** образовать земельный участок путем перераспределения земельного участка 59:18:0270101:161 и земель, находящихся в государственной или муниципальной собственности (ЗУ64/1). Площадь перераспределяемого участка составляет 219 кв.м. Размер перераспределяемого участка превышает предельный минимальный размер (200 кв.м.), для вида разрешенного использования - «для ведения личного подсобного хозяйства», в соответствии с Правилами землепользования и застройки Добрянского городского округа. В связи с отсутствием возможности сформировать земельный участок как



самостоятельный, перераспределение к земельному участку 59:18:0270101:161 больше минимального размера,

**участок №193:** образовать земельный участок путем перераспределения земельного участка 59:18:0270101:1287 и земель, находящихся в государственной или муниципальной собственности (ЗУ65/1). Площадь перераспределяемого участка составляет 172 кв.м. Размер перераспределяемого участка не превышает предельный минимальный размер (200 кв.м.), для вида разрешенного использования - «для ведения личного подсобного хозяйства», в соответствии с Правилами землепользования и застройки Добрянского городского округа;

**участок №194:** образовать земельный участок путем перераспределения земельного участка 59:18:0270101:266 и земель, находящихся в государственной или муниципальной собственности (ЗУ66/1). Площадь перераспределяемого участка составляет 46 кв.м. Размер перераспределяемого участка не превышает предельный минимальный размер (200 кв.м.), для вида разрешенного использования - «для ведения личного подсобного хозяйства», в соответствии с Правилами землепользования и застройки Добрянского городского округа;

**участок №195:** образовать земельный участок из земель, находящихся в государственной или муниципальной собственности с видом разрешенного использования «Земельные участки (территории) общего пользования», код 12.0 (ЗУ67);

**участок №196:** образовать земельный участок из земель, находящихся в государственной или муниципальной собственности с видом разрешенного использования «для ведения личного подсобного хозяйства», код 2.2 (ЗУ68);

**участок №197:** образовать земельный участок путем перераспределения земельного участка 59:18:0270101:37 и земель, находящихся в государственной или муниципальной собственности (ЗУ69/1, ЗУ69/2). Площадь перераспределяемого участка составляет 21 кв.м и 4 кв.м соответственно. Размер перераспределяемого участка не превышает предельный минимальный размер (200 кв.м.), для вида разрешенного использования - «для ведения личного подсобного хозяйства», в соответствии с Правилами землепользования и застройки Добрянского городского округа;

**участок №198:** образовать земельный участок путем перераспределения земельного участка 59:18:0270101:96 и земель, находящихся в государственной или муниципальной собственности (ЗУ70/1, ЗУ70/2). Площадь перераспределяемого участка составляет 217 кв.м и 9 кв.м соответственно. Размер перераспределяемого участка не превышает предельный минимальный размер (200 кв.м.), для вида разрешенного использования - «для ведения личного подсобного хозяйства», в соответствии с Правилами землепользования и застройки Добрянского городского округа;

**участок №199:** образовать земельный участок путем перераспределения земельного участка 59:18:0270101:248 и земель, находящихся в государственной или муниципальной собственности (ЗУ71/1). Площадь перераспределяемого участка составляет 27 кв.м. Размер перераспределяемого участка не превышает предельный минимальный размер (200 кв.м.), для вида разрешенного



использования - «для ведения личного подсобного хозяйства», в соответствии с Правилами землепользования и застройки Добрянского городского округа;

**участок №200:** образовать земельный участок путем перераспределения земельного участка 59:18:0270101:86 и земель, находящихся в государственной или муниципальной собственности (ЗУ72/1). Площадь перераспределяемого участка составляет 709 кв.м. Размер перераспределяемого участка превышает предельный минимальный размер (200 кв.м.), для вида разрешенного использования - «для ведения личного подсобного хозяйства», в соответствии с Правилами землепользования и застройки Добрянского городского округа. В связи с отсутствием возможности сформировать земельный участок как самостоятельный, перераспределение к земельному участку 59:18:0270101:86 больше минимального размера;

**участок №201:** образовать земельный участок путем перераспределения земельного участка 59:18:0270101:79 и земель, находящихся в государственной или муниципальной собственности (ЗУ73/1). Площадь перераспределяемого участка составляет 764 кв.м. Размер перераспределяемого участка превышает предельный минимальный размер (200 кв.м.), для вида разрешенного использования - «для ведения личного подсобного хозяйства», в соответствии с Правилами землепользования и застройки Добрянского городского округа. В связи с отсутствием возможности сформировать земельный участок как самостоятельный, перераспределение к земельному участку 59:18:0270101:79 больше минимального размера;

**участок №202:** образовать земельный участок путем перераспределения земельного участка 59:18:0270101:267 и земель, находящихся в государственной или муниципальной собственности (ЗУ74/1). Площадь перераспределяемого участка составляет 50 кв.м. Размер перераспределяемого участка не превышает предельный минимальный размер (200 кв.м.), для вида разрешенного использования - «для ведения личного подсобного хозяйства», в соответствии с Правилами землепользования и застройки Добрянского городского округа;

**участок №203:** образовать земельный участок путем перераспределения земельного участка 59:18:0270101:234 и земель, находящихся в государственной или муниципальной собственности (ЗУ75/1). Площадь перераспределяемого участка составляет 57 кв.м. Размер перераспределяемого участка не превышает предельный минимальный размер (200 кв.м.), для вида разрешенного использования - «для ведения личного подсобного хозяйства», в соответствии с Правилами землепользования и застройки Добрянского городского округа;

**участок №204:** образовать земельный участок путем перераспределения земельного участка 59:18:0270101:238 и земель, находящихся в государственной или муниципальной собственности (ЗУ76/1). Площадь перераспределяемого участка составляет 32 кв.м. Размер перераспределяемого участка не превышает предельный минимальный размер (200 кв.м.), для вида разрешенного использования - «для ведения личного подсобного хозяйства», в соответствии с Правилами землепользования и застройки Добрянского городского округа;



**участок №205:** образовать земельный участок путем перераспределения земельного участка 59:18:0270101:243 и земель, находящихся в государственной или муниципальной собственности (ЗУ77/1). Площадь перераспределяемого участка составляет 16 кв.м. Размер перераспределяемого участка не превышает предельный минимальный размер (200 кв.м.), для вида разрешенного использования - «для ведения личного подсобного хозяйства», в соответствии с Правилами землепользования и застройки Добрянского городского округа;

**участок №206:** образовать земельный участок путем перераспределения земельного участка 59:18:0270101:1299 и земель, находящихся в государственной или муниципальной собственности (ЗУ78/1, ЗУ78/1). Площадь перераспределяемого участка составляет 17 кв.м и 66 кв.м соответственно. Размер перераспределяемого участка не превышает предельный минимальный размер (400 кв.м.), для вида разрешенного использования - «для индивидуального жилищного строительства», в соответствии с Правилами землепользования и застройки Добрянского городского округа;

**участок №207:** образовать земельный участок путем перераспределения земельного участка 59:18:0270101:1167 и земель, находящихся в государственной или муниципальной собственности (ЗУ79/1). Площадь перераспределяемого участка составляет 100 кв.м. Размер перераспределяемого участка не превышает предельный минимальный размер (200 кв.м.), для вида разрешенного использования - «для ведения личного подсобного хозяйства», в соответствии с Правилами землепользования и застройки Добрянского городского округа;

**участок №208:** образовать земельный участок из земель, находящихся в государственной или муниципальной собственности с видом разрешенного использования «Земельные участки (территории) общего пользования», код 12.0 (ЗУ80);

**участок №209:** образовать земельный участок путем перераспределения земельного участка 59:18:0270101:1153 и земель, находящихся в государственной или муниципальной собственности (ЗУ81/1). Площадь перераспределяемого участка составляет 30 кв.м. Размер перераспределяемого участка не превышает предельный минимальный размер (200 кв.м.), для вида разрешенного использования - «для ведения личного подсобного хозяйства», в соответствии с Правилами землепользования и застройки Добрянского городского округа;

**участок №210:** образовать земельный участок из земель, находящихся в государственной или муниципальной собственности с видом разрешенного использования «Земельные участки (территории) общего пользования», код 12.0 (ЗУ82);

**участок №211:** образовать земельный участок путем перераспределения земельного участка 59:18:0270101:1154 и земель, находящихся в государственной или муниципальной собственности (ЗУ83/1). Площадь перераспределяемого участка составляет 167 кв.м. Размер перераспределяемого участка не превышает предельный минимальный размер (200 кв.м.), для вида разрешенного использования - «для ведения личного подсобного хозяйства», в соответствии с Правилами землепользования и застройки Добрянского городского округа;



**участок №212:** образовать земельный участок путем перераспределения земельного участка 59:18:0270101:1042 и земель, находящихся в государственной или муниципальной собственности (ЗУ84/1). Площадь перераспределяемого участка составляет 34 кв.м. Размер перераспределяемого участка не превышает предельный минимальный размер (200 кв.м.), для вида разрешенного использования - «для ведения личного подсобного хозяйства», в соответствии с Правилами землепользования и застройки Добрянского городского округа;

**участок №213:** образовать земельный участок путем перераспределения земельного участка 59:18:0270101:2 и земель, находящихся в государственной или муниципальной собственности (ЗУ85/1). Площадь перераспределяемого участка составляет 334 кв.м. Размер перераспределяемого участка не превышает предельный минимальный размер (200 кв.м.), для вида разрешенного использования - «для ведения личного подсобного хозяйства», в соответствии с Правилами землепользования и застройки Добрянского городского округа;

**участок №214:** образовать земельный участок путем перераспределения земельного участка 59:18:0270101:4 и земель, находящихся в государственной или муниципальной собственности (ЗУ86/1). Площадь перераспределяемого участка составляет 54 кв.м. Размер перераспределяемого участка не превышает предельный минимальный размер (200 кв.м.), для вида разрешенного использования - «для ведения личного подсобного хозяйства», в соответствии с Правилами землепользования и застройки Добрянского городского округа;

**участок №215:** образовать земельный участок путем перераспределения земельного участка 59:18:0270101:62 и земель, находящихся в государственной или муниципальной собственности (ЗУ87/1). Площадь перераспределяемого участка составляет 167 кв.м. Размер перераспределяемого участка не превышает предельный минимальный размер (200 кв.м.), для вида разрешенного использования - «для ведения личного подсобного хозяйства», в соответствии с Правилами землепользования и застройки Добрянского городского округа;

**участок №216:** образовать земельный участок из земель, находящихся в государственной или муниципальной собственности с видом разрешенного использования «Земельные участки (территории) общего пользования», код 12.0 (ЗУ88);

**участок №217:** образовать земельный участок из земель, находящихся в государственной или муниципальной собственности с видом разрешенного использования «Земельные участки (территории) общего пользования», код 12.0 (ЗУ89);

**участок №218:** образовать земельный участок путем перераспределения земельного участка ЗУ2 (образованного на втором этапе) и земель, находящихся в государственной или муниципальной собственности (ЗУ90/1). Площадь перераспределяемого участка составляет 210 кв.м. Размер перераспределяемого участка не превышает предельный минимальный размер (200 кв.м.), для вида разрешенного использования - «для индивидуального жилищного строительства», в соответствии с Правилами землепользования и застройки Добрянского городского округа;



В границах проектируемой территории границы 38 земельных участков требуют уточнения местоположения границы и площади, 90 земельных участков - исправления реестровой ошибки в местоположении границы земельных участков.

Доступ (проход или проезд от земельных участков общего пользования) к образуемым земельным участкам осуществляется посредством земель общего пользования.

Перечень земельных участков, не идентифицированных на местности, смотреть в таблице 1.

Данные по образуемым, изменяемым и уточняемым земельным участкам приведены в таблице — Экспликация изменяемых и образуемых земельных участков, графическая часть отображена на чертеже — Чертеж изменяемых земельных участков, Чертеж образуемых земельных участков.

Таблица 1– Перечень земельных участков не идентифицированных на местности

№	Кадастровый номер земельного участка	Адрес земельного участка	Вид права на земельный участок	Вид разрешенного использования	Площадь по документу (кв.м.)	Примечание
1	59:18:0270101:6	Пермский край, г Добрянка, п Ольховка	Собственность	Для ведения личного подсобного хозяйства	1425	Местоположение границ ранее учтенного земельного участка не установлено в соответствии с требованиями действующего земельного законодательства. На местности в кадастровом квартале 59:18:0270101 не идентифицирован.
2	59:18:0270101:45	Пермский край, г Добрянка, п Ольховка	Собственность	Для ведения личного подсобного хозяйства	4800	Местоположение границ ранее учтенного земельного участка не установлено в соответствии с требованиями действующего земельного законодательства. На местности в кадастровом квартале 59:18:0430101 не идентифицирован.
3	59:18:0270101:53	Пермский край, г Добрянка, п Ольховка	Собственность	Для ведения личного подсобного хозяйства	2400	
4	59:18:0270101:56	Пермский край, г Добрянка, п Ольховка	-	Для ведения личного подсобного хозяйства	200	
5	59:18:0270101:75	Пермский край, г Добрянка, п Ольховка	Собственность	Для ведения личного подсобного хозяйства	1800	

№	Кадастровый номер земельного участка	Адрес земельного участка	Вид права на земельный участок	Вид разрешенного использования	Площадь по документу (кв.м.)	Примечание
6	59:18:0270101:77	Пермский край, г Добрянка, п Ольховка	-	Для ведения личного подсобного хозяйства	2000	
7	59:18:0270101:80	Пермский край, г Добрянка, п Ольховка	-	Для ведения личного подсобного хозяйства	2200	
8	59:18:0270101:87	Пермский край, г Добрянка, п Ольховка	-	Для ведения личного подсобного хозяйства	1300	
9	59:18:0270101:88	Пермский край, г Добрянка, п Ольховка	-	Для ведения личного подсобного хозяйства	1200	
10	59:18:0270101:89	Пермский край, г Добрянка, п Ольховка	-	Для ведения личного подсобного хозяйства	1600	
11	59:18:0270101:91	Пермский край, г Добрянка, п Ольховка	Собственность	Для ведения личного подсобного хозяйства	1000	
12	59:18:0270101:99	Пермский край, г Добрянка, п Ольховка	-	Для ведения личного подсобного хозяйства	2000	
13	59:18:0270101:101	Пермский край, г Добрянка, п Ольховка	-	Для ведения личного подсобного хозяйства	1500	
14	59:18:0270101:104	Пермский край, г Добрянка, п Ольховка	-	Для ведения личного подсобного хозяйства	1000	
15	59:18:0270101:114	Пермский край, г Добрянка, п Ольховка	-	Для ведения личного подсобного хозяйства	1000	
16	59:18:0270101:119	Пермский край, г Добрянка, п Ольховка	-	Для ведения личного подсобного хозяйства	1900	
17	59:18:0270101:120	Пермский край, г Добрянка, п Ольховка	-	Для ведения личного подсобного хозяйства	3300	
18	59:18:0270101:124	Пермский край, г Добрянка, п Ольховка	-	Для ведения личного подсобного хозяйства	2000	
19	59:18:0270101:128	Пермский край, г Добрянка, п Ольховка	-	Для ведения личного подсобного хозяйства	1000	

№	Кадастровый номер земельного участка	Адрес земельного участка	Вид права на земельный участок	Вид разрешенного использования	Площадь по документу (кв.м.)	Примечание
20	59:18:0270101:141	Пермский край, г Добрянка, п Ольховка	Собственность	Для ведения личного подсобного хозяйства	700	
21	59:18:0270101:142	Пермский край, г Добрянка, п Ольховка	Собственность	Для ведения личного подсобного хозяйства	1000	
22	59:18:0270101:145	Пермский край, г Добрянка, п Ольховка	-	Для ведения личного подсобного хозяйства	2700	
23	59:18:0270101:151	Пермский край, г Добрянка, п Ольховка	-	Для ведения личного подсобного хозяйства	1000	
24	59:18:0270101:155	Пермский край, г Добрянка, п Ольховка	-	Для ведения личного подсобного хозяйства	1700	
25	59:18:0270101:164	Пермский край, г Добрянка, п Ольховка	-	Для ведения личного подсобного хозяйства	800	
26	59:18:0270101:171	Пермский край, г Добрянка, п Ольховка	-	Для ведения личного подсобного хозяйства	1300	
27	59:18:0270101:173	Пермский край, г Добрянка, п Ольховка	-	Для ведения личного подсобного хозяйства	1800	
28	59:18:0270101:180	Пермский край, г Добрянка, п Ольховка	-	Для ведения личного подсобного хозяйства	1040	
29	59:18:0270101:207	Пермский край, г Добрянка, п Ольховка	Собственность	Для ведения личного подсобного хозяйства	2200	
30	59:18:0270101:211	Пермский край, г Добрянка, п Ольховка	Собственность	Для ведения личного подсобного хозяйства	1800	
31	59:18:0270101:213	Пермский край, г Добрянка, п Ольховка	Собственность	Для ведения личного подсобного хозяйства	400	
32	59:18:0270101:215	Пермский край, г Добрянка, п Ольховка	Собственность	Для ведения личного подсобного хозяйства	800	
33	59:18:0270101:263	Пермский край, г Добрянка, п Ольховка	Собственность	Для ведения личного подсобного хозяйства	1100	

№	Кадастровый номер земельного участка	Адрес земельного участка	Вид права на земельный участок	Вид разрешенного использования	Площадь по документу (кв.м.)	Примечание
34	59:18:0270101:1037	Пермский край, г Добрянка, п Ольховка	Собственность	Для ведения личного подсобного хозяйства	2000	
35	59:18:0270101:1040	Пермский край, г Добрянка, п Ольховка	Собственность	Для ведения личного подсобного хозяйства	800	

Также выявлено 4 земельных участка, дублирующих сведения других объектов, перечень представлен в таблице 2.

Таблица 2 - Перечень земельных участков, дублирующих сведения других объектов

№ п/п	Кадастровый номер земельного участка	Адрес	Площадь по ЕГРН	Категория земель	Виды разрешенного использования	Вид права	Примечание
1	59:18:0270101:29	Пермский край, г Добрянка, п Ольховка	900	Земли населенных пунктов	Для ведения личного подсобного хозяйства	-	Дублирует сведения 59:18:0270101:1163. Земельный участок 59:18:0270101:1163 уточненный, с зарегистрированными правами.
2	59:18:0270101:55	Пермский край, г Добрянка, п Ольховка	800	Земли населенных пунктов	Для ведения личного подсобного хозяйства		Дублирует сведения 59:18:0270101:1039. Земельный участок 59:18:0270101:1039 уточненный, с зарегистрированными правами.
3	59:18:0270101:92	Пермский край, г Добрянка, п Ольховка	1500	Земли населенных пунктов	Для ведения личного подсобного хозяйства		Дублирует сведения 59:18:0270101:221. Земельный участок 59:18:0270101:221 уточненный, с зарегистрированными правами.
4	59:18:0270101:117	Пермский край, г Добрянка, п Ольховка	2700	Земли населенных пунктов	Для ведения личного подсобного хозяйства		Дублирует сведения 59:18:0270101:66.



## 2. Экспликация изменяемых и образуемых земельных участков

Таблица 3

№ участка на чертеже	Условные номера земельных участков	Кадастровый номер земельного участка	Адрес земельного участка	Вид разрешенного использования	Площадь по документу (кв.м.)	Площадь по проекту (кв.м.)	Примечание
I этап							
1	:137	59:18:0270101:137	Пермский край, г Добрянка, п Ольховка	Для ведения личного подсобного хозяйства	1600	1245	Уточнение местоположения границ земельного участка 59:18:0270101:137
2	:219	59:18:0270101:219	Пермский край, Добрянский район, г Добрянка, п Ольховка	Для ведения личного подсобного хозяйства	1040 +/- 13.16	1040	Исправление реестровой ошибки в местоположении земельного участка 59:18:0270101:219
3	:220	59:18:0270101:220	Пермский край, Добрянский район, г Добрянка, п Ольховка	Для ведения личного подсобного хозяйства	887 +/-13.38	887	Исправление реестровой ошибки в местоположении земельного участка 59:18:0270101:220
4	:1092	59:18:0270101:1092	Пермский край, город Добрянка, поселок Ольховка	Для ведения личного подсобного хозяйства	1350 +/-13	1350	Исправление реестровой ошибки в местоположении земельного участка 59:18:0270101:1092
5	:1290	59:18:0270101:1290	Пермский край, г Добрянка, п Ольховка	Для ведения личного подсобного хозяйства	977 +/-11	977	Исправление реестровой ошибки в местоположении земельного участка 59:18:0270101:1290

43

№ участка на чертеже	Условные номера земельных участков	Кадастровый номер земельного участка	Адрес земельного участка	Вид разрешенного использования	Площадь по документу (кв.м.)	Площадь по проекту (кв.м.)	Примечание
6	:1291	59:18:0270101:1291	Пермский край, г Добрянка, п Ольховка	Для ведения личного подсобного хозяйства	900 +/-11	900	Исправление реестровой ошибки в местоположении земельного участка 59:18:0270101:1291
7	:228	59:18:0270101:228	Пермский край, город Добрянка, поселок Ольховка	Для ведения личного подсобного хозяйства	1153 +/-12	1153	Исправление реестровой ошибки в местоположении земельного участка 59:18:0270101:228
8	:40	59:18:0270101:40	Пермский край, г Добрянка, п Ольховка, ул Клубная, 7	Для ведения личного подсобного хозяйства	1600	1713	Уточнение местоположения границ земельного участка 59:18:0270101:40
9	:58	59:18:0270101:58	Пермский край, Добрянский район, п Ольховка, ул Клубная, 11	Для ведения личного подсобного хозяйства	5700	2244	Уточнение местоположения границ земельного участка 59:18:0270101:58
10	:17	59:18:0270101:17	Пермский край, Добрянский р-н, с/п Висимское, п Ольховка, ул Клубная, д 13	Для ведения личного подсобного хозяйства	1500	1500	Уточнение местоположения границ земельного участка 59:18:0270101:17
11	:59	59:18:0270101:59	Пермский край, Добрянский район, п Ольховка	Для ведения личного подсобного хозяйства	1506 +/-8.54	1556	Исправление реестровой ошибки в местоположении земельного участка 59:18:0270101:59
12	:259	59:18:0270101:259	Пермский край, Добрянский р-н, п Ольховка, ул Клубная	Для ведения личного	1800	1622	Уточнение местоположения границ

44



№ участка на чертеже	Условные номера земельных участков	Кадастровый номер земельного участка	Адрес земельного участка	Вид разрешенного использования	Площадь по документу (кв.м.)	Площадь по проекту (кв.м.)	Примечание
			12	подсобного хозяйства			земельного участка 59:18:0270101:259
13	:1281	59:18:0270101:1281	Пермский край, Город Добрянка, Поселок Ольховка, Улица Клубная	Для ведения личного подсобного хозяйства	1871 +/-8.69	1871	Исправление реестровой ошибки в местоположении земельного участка 59:18:0270101:1281
14	:221	59:18:0270101:221	Пермский край, Добрянский район, г Добрянка, п Ольховка, ул Клубная, 6	Для ведения личного подсобного хозяйства	1500	1663	Уточнение местоположения границ земельного участка 59:18:0270101:221
15	:84	59:18:0270101:84	Пермский край, г Добрянка, п Ольховка	Для ведения личного подсобного хозяйства	1600	1706	Уточнение местоположения границ земельного участка 59:18:0270101:84
16	:254	59:18:0270101:254	Пермский край, Добрянский р-н, п Ольховка, ул Клубная, 2	Под домами индивидуальной жилой застройки (для размещения существующего жилого дома)	1757 +/-29	1757	Исправление реестровой ошибки в местоположении земельного участка 59:18:0270101:254
17	:131	59:18:0270101:131	Пермский край, г Добрянка, п Ольховка	Для ведения личного подсобного хозяйства	1730 +/-17.16	1730	Исправление реестровой ошибки в местоположении земельного участка 59:18:0270101:131
18	:100	59:18:0270101:100	Пермский край, Добрянский р-н, с/п Висимское, п Ольховка	Для ведения личного подсобного	1711	1678	Исправление реестровой ошибки в местоположении

45

№ участка на чертеже	Условные номера земельных участков	Кадастровый номер земельного участка	Адрес земельного участка	Вид разрешенного использования	Площадь по документу (кв.м.)	Площадь по проекту (кв.м.)	Примечание
				хозяйства			земельного участка 59:18:0270101:100
19	:126	59:18:0270101:126	Пермский край, г Добрянка, п Ольховка, ул Революции, д 7	Для ведения личного подсобного хозяйства	1500	1700	Уточнение местоположения границ земельного участка 59:18:0270101:126
20	:1161	59:18:0270101:1161	Пермский край, город Добрянка, поселок Ольховка, ул Революции, д 9	Строительство, реконструкция и эксплуатация индивидуальных жилых домов, состоящих из комнат, а также помещений вспомогательного использования, предназначенных для удовлетворения гражданами бытовых и иных нужд (отдельно стоящие жилые дома с количеством этажей не более трех (включая подвальные), предназначенные для круглогодичного проживания одной семь)	1762 +/-15	1762	Исправление реестровой ошибки в местоположении земельного участка 59:18:0270101:1161
21	:97	59:18:0270101:97	Пермский край, г Добрянка, п Ольховка	Для ведения личного подсобного хозяйства	1600	1219	Уточнение местоположения границ земельного участка 59:18:0270101:97
22	:1027	59:18:0270101:1027	Пермский край, город Добрянка, поселок Ольховка, ул Революции, д 11	Для ведения личного подсобного	2000	2016	Уточнение местоположения границ земельного участка

46



№ участка на чертеже	Условные номера земельных участков	Кадастровый номер земельного участка	Адрес земельного участка	Вид разрешенного использования	Площадь по документу (кв.м.)	Площадь по проекту (кв.м.)	Примечание
				хозяйства			59:18:0270101:1027
23	:1028	59:18:0270101:1028	Пермский край, город Добрянка, поселок Ольховка, ул Революции, д 13, кв 1	Для ведения личного подсобного хозяйства	1700	1900	Уточнение местоположения границ земельного участка 59:18:0270101:1028
24	:20	59:18:0270101:20	Пермский край, г Добрянка, п Ольховка	Для ведения личного подсобного хозяйства	1600	1652	Уточнение местоположения границ земельного участка 59:18:0270101:20
25	:256	59:18:0270101:256	Пермский край, Добрянский район, п Ольховка, ул Революции, 17	Для ведения личного подсобного хозяйства	1000	1200	Уточнение местоположения границ земельного участка 59:18:0270101:256
26	:22	59:18:0270101:22	618716, Пермский край, Город Добрянка, Поселок Ольховка, Улица Революции	Для ведения личного подсобного хозяйства	2126	2126	Исправление реестровой ошибки в местоположении земельного участка 59:18:0270101:22
27	:170	59:18:0270101:170	Пермский край, г Добрянка, п Ольховка	Для ведения личного подсобного хозяйства	1900	1839	Уточнение местоположения границ земельного участка 59:18:0270101:170
28	:36	59:18:0270101:36	Пермский край, город Добрянка, поселок Ольховка, ул Революции, д 12	Для ведения личного подсобного хозяйства	1600	1336	Уточнение местоположения границ земельного участка 59:18:0270101:36

47

№ участка на чертеже	Условные номера земельных участков	Кадастровый номер земельного участка	Адрес земельного участка	Вид разрешенного использования	Площадь по документу (кв.м.)	Площадь по проекту (кв.м.)	Примечание
29	:200	59:18:0270101:200	Пермский край, Добрянский район, г Добрянка, п Ольховка, ул Революции, 10	Для ведения личного подсобного хозяйства	1184 +/- 15.62	1178	Исправление реестровой ошибки в местоположении земельного участка 59:18:0270101:200
30	:65	59:18:0270101:65	618716, Пермский край, г Добрянка, п Ольховка	Для ведения личного подсобного хозяйства	1099 +/-12	1099	Исправление реестровой ошибки в местоположении земельного участка 59:18:0270101:65
31	:174	59:18:0270101:174	Пермский край, г Добрянка, п Ольховка	Для ведения личного подсобного хозяйства	490 +/-5	490	Исправление реестровой ошибки в местоположении земельного участка 59:18:0270101:174
32	:202	59:18:0270101:202	Пермский край, город Добрянка, поселок Ольховка, ул Революции, д 6	Строительство, реконструкция и эксплуатация индивидуальных жилых домов, состоящих из комнат, а также помещений вспомогательного использования, предназначенных для удовлетворения гражданами бытовых и иных нужд (отдельно стоящие жилые дома с участками с количеством этажей не более трех (включая подвалы), предназначенные для круглогодичного	1401 +/- 15.48	1560	Исправление реестровой ошибки в местоположении земельного участка 59:18:0270101:202

48



№ участка на чертеже	Условные номера земельных участков	Кадастровый номер земельного участка	Адрес земельного участка	Вид разрешенного использования	Площадь по документу (кв.м.)	Площадь по проекту (кв.м.)	Примечание
				проименован одной семьей			
33	:205	59:18:0270101:205	Пермский край, Добрянский район, г Добрянка, п Ольховка, ул Революции, 4	Для ведения личного подсобного хозяйства	1833 +/- 18.32	1813	Исправление реестровой ошибки в местоположении земельного участка 59:18:0270101:205
34	:197	59:18:0270101:197	Пермский край, Добрянский район, г Добрянка, п Ольховка, ул Лесная, 5	Для ведения личного подсобного хозяйства	1800 +/- 16.96	1800	Исправление реестровой ошибки в местоположении земельного участка 59:18:0270101:197
35	:1151	59:18:0270101:1151	618716, Пермский край, г Добрянка, п Ольховка	Под объекты инженерного оборудования электроснабжения	1 +/-1	1	Исправление реестровой ошибки в местоположении земельного участка 59:18:0270101:1151
36	:1152	59:18:0270101:1152(1)	618716, Пермский край, г Добрянка, п Ольховка	Под объекты инженерного оборудования электроснабжения	4 +/-1	4	Исправление реестровой ошибки в местоположении земельного участка 59:18:0270101:1152(1)
37	:198	59:18:0270101:198	Пермский край, город Добрянка, поселок Ольховка, ул Лесная, д9	Для ведения личного подсобного хозяйства	1638 +/-14	1650	Исправление реестровой ошибки в местоположении земельного участка 59:18:0270101:198

49

№ участка на чертеже	Условные номера земельных участков	Кадастровый номер земельного участка	Адрес земельного участка	Вид разрешенного использования	Площадь по документу (кв.м.)	Площадь по проекту (кв.м.)	Примечание
38	:208	59:18:0270101:208	Пермский край, Добрянский район, г Добрянка, п Ольховка, ул Лесная, 11	Для ведения личного подсобного хозяйства	1400	1352	Уточнение местоположения границ земельного участка 59:18:0270101:208
39	:179	59:18:0270101:179	Пермский край, г Добрянка, п Ольховка, ул Лесная, 15	Для ведения личного подсобного хозяйства	760	760	Исправление реестровой ошибки в местоположении земельного участка 59:18:0270101:179
40	:1039	59:18:0270101:1039	Пермский край, город Добрянка, поселок Ольховка, ул Лесная, д 17, кв 1	Для ведения личного подсобного хозяйства	800	800	Уточнение местоположения границ земельного участка 59:18:0270101:1039
41	:223	59:18:0270101:223	Пермский край, Добрянский район, г Добрянка, п Ольховка	Для ведения личного подсобного хозяйства	700	704	Уточнение местоположения границ земельного участка 59:18:0270101:223
42	:216	59:18:0270101:216	Пермский край, Добрянский район, г Добрянка, п Ольховка, ул. Лесная напротив д.22	Для ведения личного подсобного хозяйства	500	659	Уточнение местоположения границ земельного участка 59:18:0270101:216
43	:224	59:18:0270101:224	Пермский край, Добрянский район, г Добрянка, п Ольховка	Для размещения здания гаража	630 +/-18	630	Исправление реестровой ошибки в местоположении земельного участка 59:18:0270101:224
44	:1153	59:18:0270101:1153	Пермский край, г Добрянка, п Ольховка	Для индивидуального жилищного	833 +/-10	833	Исправление реестровой ошибки в местоположении

50





№ участка на чертеже	Условные номера земельных участков	Кадастровый номер земельного участка	Адрес земельного участка	Вид разрешенного использования	Площадь по документу (кв.м.)	Площадь по проекту (кв.м.)	Примечание
				строительства			земельного участка 59:18:0270101:1153
45	:146	59:18:0270101:146	Пермский край, г Добрянка, п Ольховка	Для ведения личного подсобного хозяйства	2011 +/-16	2011	Исправление реестровой ошибки в местоположении земельного участка 59:18:0270101:146
46	:1127	59:18:0270101:1127	618716, Пермский край, Город Добрянка, Поселок Ольховка, Улица Рабочая	Для ведения личного подсобного хозяйства	2000 +/-16	2088	Исправление реестровой ошибки в местоположении земельного участка 59:18:0270101:1127
47	:265	59:18:0270101:265	Пермский край, Добрянский р-н, с/п Виснское, п Ольховка	под объекты внешнего оборудования электроснабжения (под опорами №1-6 ВЛ-10 кВ ф.Н.Лух ПС Исkra от В-7, входящей в состав ЭСК "Промышленка", принадлежащего ОАО "МРСК Урала")	6 +/-1	6	Исправление реестровой ошибки в местоположении земельного участка 59:18:0270101:265
48	:270	59:18:0270101:270	Пермский край, город Добрянка, поселок Ольховка	Под объекты внешнего оборудования электроснабжения (под опорами №197-508, №3-8 ВЛ-10 кВ ф. Н.Лух ПС Исkra-1, входящей в состав ЭСК "Промышленка", принадлежащего ОАО "МРСК Урала")	4 +/-1	4	Исправление реестровой ошибки в местоположении земельного участка 59:18:0270101:270

51

№ участка на чертеже	Условные номера земельных участков	Кадастровый номер земельного участка	Адрес земельного участка	Вид разрешенного использования	Площадь по документу (кв.м.)	Площадь по проекту (кв.м.)	Примечание
49	:1167	59:18:0270101:1167	618716, Пермский край, г Добрянка, п Ольховка, ул Рабочая	строительство, реконструкция и эксплуатация индивидуальных жилых домов, состоящих из комнат, а также помещений вспомогательного использования, предназначенных для удовлетворения гражданами бытовых и иных нужд (отдельно стоящие жилые дома с участками с количеством этажей не более трех (включая подвальные), предназначенные для круглогодичного проживания одной семьи	2490 +/-17	2490	Исправление реестровой ошибки в местоположении земельного участка 59:18:0270101:1167
50	:70	59:18:0270101:70	Пермский край, город Добрянка, поселок Ольховка, ул Лесная, д 15, кв 1	Для ведения личного подсобного хозяйства	800	715	Уточнение местоположения границ земельного участка 59:18:0270101:70
51	:1131	59:18:0270101:1131(1)	618716, Пермский край, г Добрянка, п Ольховка, ул Рабочая, д 6	строительство, реконструкция и эксплуатация индивидуальных жилых домов, состоящих из комнат, а также помещений вспомогательного использования, предназначенных для удовлетворения гражданами бытовых и иных нужд (отдельно	535 +/-8	535	Исправление реестровой ошибки в местоположении земельного участка 59:18:0270101:1131(1)

52



№ участка на чертеже	Условные номера земельных участков	Кадастровый номер земельного участка	Адрес земельного участка	Вид разрешенного использования	Площадь по документу (кв.м.)	Площадь по проекту (кв.м.)	Примечание
				стопище жилого дома с участками с количеством этажей не более трех (включая подполья), предназначенные для круглогодичного проживания одной семьи			
52	:146	59:18:0270101:146(1)	Пермский край, г Добрянка, п Ольховка	Для ведения личного подсобного хозяйства	2011 +/-16	2011	Исправление реестровой ошибки в местоположении земельного участка 59:18:0270101:146(1)
53	:15	59:18:0270101:15	618716, Пермский край, г Добрянка, п Ольховка, ул Рабочая, д № 4 а	Для ведения личного подсобного хозяйства	1226 +/-12	1226	Исправление реестровой ошибки в местоположении земельного участка 59:18:0270101:15
54	:1042	59:18:0270101:1042	Пермский край, г город Добрянка, поселок Ольховка, ул Октябрьская, д 1	Для ведения личного подсобного хозяйства	1662 +/-14	1662	Исправление реестровой ошибки в местоположении земельного участка 59:18:0270101:1042
55	:212	59:18:0270101:212	Пермский край, Город Добрянка, Поселок Ольховка, Улица Лесная, Дом 22	Для ведения личного подсобного хозяйства	700 +/-6	700	Исправление реестровой ошибки в местоположении земельного участка 59:18:0270101:212
56	:261	59:18:0270101:261	Пермский край, Добрянский р-н, п Ольховка, ул Лесная, 20	Для ведения личного подсобного	400	679	Уточнение местоположения границ земельного участка

53

№ участка на чертеже	Условные номера земельных участков	Кадастровый номер земельного участка	Адрес земельного участка	Вид разрешенного использования	Площадь по документу (кв.м.)	Площадь по проекту (кв.м.)	Примечание
				хозяйства			59:18:0270101:261
57	:129	59:18:0270101:129	Пермский край, г Добрянка, п Ольховка	Для ведения личного подсобного хозяйства	1000	1033	Исправление реестровой ошибки в местоположении земельного участка 59:18:0270101:129
58	:47	59:18:0270101:47	Пермский край, г Добрянка, п Ольховка	Для ведения личного подсобного хозяйства	1122	1481	Уточнение местоположения границ земельного участка 59:18:0270101:47
59	:162	59:18:0270101:162	Пермский край, г Добрянка, п Ольховка	Для ведения личного подсобного хозяйства	1300	1184	Уточнение местоположения границ земельного участка 59:18:0270101:162
60	:262	59:18:0270101:262	Пермский край, Добрянский р-н, п Ольховка, ул Лесная, 16	Для ведения личного подсобного хозяйства	1000	946	Уточнение местоположения границ земельного участка 59:18:0270101:262
61	:237	59:18:0270101:237	Пермский край, Добрянский р-н, п Ольховка, ул Лесная, 16	под домами жилой застройки	2500 +/-35	2500	Исправление реестровой ошибки в местоположении земельного участка 59:18:0270101:237
62	:38	59:18:0270101:38	618716, Пермский край, г Добрянка, п Ольховка, ул Лесная, д 14	Для ведения личного подсобного хозяйства	2200 +/-16	2288	Исправление реестровой ошибки в местоположении земельного участка 59:18:0270101:38

54



№ участка на чертеже	Условные номера земельных участков	Кадастровый номер земельного участка	Адрес земельного участка	Вид разрешенного использования	Площадь по документу (кв.м.)	Площадь по проекту (кв.м.)	Примечание
63	:1046	59:18:0270101:1046	Пермский край, город Добрянка, поселок Ольховка, ул Лесная, д 12	Для ведения личного подсобного хозяйства	2050 +/-16	2050	Исправление реестровой ошибки в местоположении земельного участка 59:18:0270101:1046
64	:42	59:18:0270101:42	Пермский край, г Добрянка, п Ольховка	Для ведения личного подсобного хозяйства	1500	1500	Исправление реестровой ошибки в местоположении земельного участка 59:18:0270101:42
65	:90	59:18:0270101:90	Пермский край, г Добрянка, п Ольховка	Для ведения личного подсобного хозяйства	1869 +/-15	1869	Исправление реестровой ошибки в местоположении земельного участка 59:18:0270101:90
66	:1	59:18:0270101:1	Пермский край, Добрянский р-н, с/п Висимское, п Ольховка, ул Лесная, д 4-1	Для ведения личного подсобного хозяйства	1593	1593	Исправление реестровой ошибки в местоположении земельного участка 59:18:0270101:1
67	:12	59:18:0270101:12	Пермский край, г Добрянка, п Ольховка, ул Лесная, д 4	Для ведения личного подсобного хозяйства	1731	1768	Исправление реестровой ошибки в местоположении земельного участка 59:18:0270101:12
68	:81	59:18:0270101:81	Пермский край, г Добрянка, п Ольховка	Для ведения личного подсобного хозяйства	3000	3291	Уточнение местоположения границ земельного участка 59:18:0270101:81

55

№ участка на чертеже	Условные номера земельных участков	Кадастровый номер земельного участка	Адрес земельного участка	Вид разрешенного использования	Площадь по документу (кв.м.)	Площадь по проекту (кв.м.)	Примечание
69	:61	59:18:0270101:61	Пермский край, г Добрянка, п Ольховка, ул Лесная, 4а	Для ведения личного подсобного хозяйства	1213	1213	Исправление реестровой ошибки в местоположении земельного участка 59:18:0270101:61
70	:214	59:18:0270101:214	Пермский край, Добрянский район, г. Добрянка, п. Ольховка, Висимское с/п, между домами №4а и 6а, ул. Лесная	Для ведения личного подсобного хозяйства	1500	1463	Уточнение местоположения границ земельного участка 59:18:0270101:214
71	:11	59:18:0270101:11	618716, Пермский край, г Добрянка, п Ольховка	Для ведения личного подсобного хозяйства	2500 +/-14	2500	Исправление реестровой ошибки в местоположении земельного участка 59:18:0270101:11
72	:1132	59:18:0270101:1132	Пермский край, город Добрянка, поселок Ольховка, ул Лесная, д 10, кв 1	Для ведения личного подсобного хозяйства	1430 +/-13	1430	Исправление реестровой ошибки в местоположении земельного участка 59:18:0270101:1132
73	:1141	59:18:0270101:1141	Пермский край, г Добрянка, поселок Ольховка, ул Лесная, д 10, кв 2	Для ведения личного подсобного хозяйства	880 +/-10	867	Исправление реестровой ошибки в местоположении земельного участка 59:18:0270101:1141
74	:1121	59:18:0270101:1121	Пермский край, Город Добрянка, Поселок Ольховка, Улица Лесная	Для ведения личного подсобного хозяйства	476 +/-8	476	Исправление реестровой ошибки в местоположении земельного участка

56



№ участка на чертеже	Условные номера земельных участков	Кадастровый номер земельного участка	Адрес земельного участка	Вид разрешенного использования	Площадь по документу (кв.м.)	Площадь по проекту (кв.м.)	Примечание
							59:18:0270101:1121
75	:167	59:18:0270101:167	Пермский край, г Добрянка, п Ольховка	Строительство, реконструкция и эксплуатация индивидуальных жилых домов, состоящих из комнат, а также помещений вспомогательного использования, предназначенных для удовлетворения гражданами бытовых и иных нужд (отделено стояние жилого дома с участками с количеством этажей не более трех (включая подвальные), предназначенные для круглогодичного проживания одной семьи	1565 +/-14	1565	Исправление реестровой ошибки в местоположении земельного участка 59:18:0270101:167
76	:206	59:18:0270101:206	Пермский край, Добрянский район, г Добрянка, п Ольховка, рядом с з/у Солнышкова А.И.	Для ведения личного подсобного хозяйства	600	711	Уточнение местоположения границ земельного участка 59:18:0270101:206
77	:258	59:18:0270101:258	Пермский край, город Добрянка, поселок Ольховка	Для ведения личного подсобного хозяйства	884 +/-10	884	Исправление реестровой ошибки в местоположении земельного участка 59:18:0270101:258

57

№ участка на чертеже	Условные номера земельных участков	Кадастровый номер земельного участка	Адрес земельного участка	Вид разрешенного использования	Площадь по документу (кв.м.)	Площадь по проекту (кв.м.)	Примечание
78	:69	59:18:0270101:69	Пермский край, Добрянский р-н, п Ольховка	Для ведения личного подсобного хозяйства	3212 +/-40	3200	Исправление реестровой ошибки в местоположении земельного участка 59:18:0270101:69
79	:153	59:18:0270101:153	Пермский край, г Добрянка, п Ольховка	Для ведения личного подсобного хозяйства	1300	1499	Уточнение местоположения границ земельного участка 59:18:0270101:153
80	:201	59:18:0270101:201	Пермский край, г Добрянка, п Ольховка, ул Октябрьская, д 31, кв 1	Для ведения личного подсобного хозяйства	2100 +/-16	2100	Исправление реестровой ошибки в местоположении земельного участка 59:18:0270101:201
81	:1024	59:18:0270101:1024	Пермский край, город Добрянка, поселок Ольховка, ул Октябрьская, д 34а	Строительство, реконструкция и эксплуатация индивидуальных жилых домов, состоящих из комнат, а также помещений вспомогательного использования, предназначенных для удовлетворения гражданами бытовых и иных нужд (отделено стояние жилого дома с участками с количеством этажей не более трех (включая подвальные), предназначенные для круглогодичного проживания одной семьи	1230 +/-12	1237	Исправление реестровой ошибки в местоположении земельного участка 59:18:0270101:1024

58



№ участка на чертеже	Условные номера земельных участков	Кадастровый номер земельного участка	Адрес земельного участка	Вид разрешенного использования	Площадь по документу (кв.м.)	Площадь по проекту (кв.м.)	Примечание
82	:249	59:18:0270101:249	Пермский край, Добрянский р-н, с/п Висимское, п Ольховка, ул Октябрьская, 33	под административно-управленческими и общественными объектами (для размещения нежилого помещения)	320 +/-13	320	Исправление реестровой ошибки в местоположении земельного участка 59:18:0270101:249
83	:1023	59:18:0270101:1023	Пермский край, город Добрянка, поселок Ольховка, ул Октябрьская, д 33, кв 1	Для ведения личного подсобного хозяйства	1980 +/-16	1980	Исправление реестровой ошибки в местоположении земельного участка 59:18:0270101:1023
84	:78	59:18:0270101:78	Пермский край, г Добрянка, п Ольховка	Для ведения личного подсобного хозяйства	700	899	Уточнение местоположения границ земельного участка 59:18:0270101:78
85	:52	59:18:0270101:52	Пермский край, г Добрянка, п Ольховка	Для ведения личного подсобного хозяйства	2500	2699	Уточнение местоположения границ земельного участка 59:18:0270101:52
86	:133	59:18:0270101:133	Пермский край, г Добрянка, п Ольховка	Для ведения личного подсобного хозяйства	2400	2400	Уточнение местоположения границ земельного участка 59:18:0270101:133
87	:149	59:18:0270101:149	Пермский край, г Добрянка, п Ольховка	Для ведения личного подсобного хозяйства	2466 +/-10.79	2466	Исправление реестровой ошибки в

59

№ участка на чертеже	Условные номера земельных участков	Кадастровый номер земельного участка	Адрес земельного участка	Вид разрешенного использования	Площадь по документу (кв.м.)	Площадь по проекту (кв.м.)	Примечание
				подсобного хозяйства			местоположении земельного участка 59:18:0270101:149
88	:193	59:18:0270101:193	Пермский край, город Добрянка, поселок Ольховка, ул Октябрьская, д 30	Для ведения личного подсобного хозяйства	3110 +/-32	3110	Исправление реестровой ошибки в местоположении земельного участка 59:18:0270101:193
89	:191	59:18:0270101:191	Пермский край, Добрянский район, г Добрянка, п Ольховка	Для ведения личного подсобного хозяйства	797 +/-12.7	797	Исправление реестровой ошибки в местоположении земельного участка 59:18:0270101:191
90	:192	59:18:0270101:192	Пермский край, Добрянский район, г Добрянка, п Ольховка	Для ведения личного подсобного хозяйства	795 +/-12.68	795	Исправление реестровой ошибки в местоположении земельного участка 59:18:0270101:192
91	:243	59:18:0270101:243 (входит в единое землепользование 59:18:0270101:134)	Пермский край, Добрянский р-н, п Ольховка	Для ведения личного подсобного хозяйства	1397 +/-26	1397	Исправление реестровой ошибки в местоположении земельного участка 59:18:0270101:243
92	:1044	59:18:0270101:1044	Пермский край, город Добрянка, поселок Ольховка	Для ведения личного подсобного хозяйства	1540 +/-14	1540	Исправление реестровой ошибки в местоположении земельного участка 59:18:0270101:1044

60



№ участка на чертеже	Условные номера земельных участков	Кадастровый номер земельного участка	Адрес земельного участка	Вид разрешенного использования	Площадь по документу (кв.м.)	Площадь по проекту (кв.м.)	Примечание
93	:32	59:18:0270101:32(2)	Пермский край, г Добрянка, п Ольховка	Для ведения личного подсобного хозяйства	4194 +/-45	4160	Исправление реестровой ошибки в местоположении земельного участка 59:18:0270101:32(1)
94	:10	59:18:0270101:10	Пермский край, г Добрянка, п Ольховка	Для ведения личного подсобного хозяйства	1732	1872	Уточнение местоположения границ земельного участка 59:18:0270101:10
95	:169	59:18:0270101:169	Пермский край, город Добрянка, поселок Ольховка, ул Октябрьская, д 20	Для ведения личного подсобного хозяйства	3300	3030	Уточнение местоположения границ земельного участка 59:18:0270101:169
96	:184	59:18:0270101:184	Пермский край, г Добрянка, п Ольховка	Для ведения личного подсобного хозяйства	2248	2234	Исправление реестровой ошибки в местоположении земельного участка 59:18:0270101:184
97	:5	59:18:0270101:5	Пермский край, г Добрянка, п Ольховка, ул Октябрьская	Для ведения личного подсобного хозяйства	934	998	Исправление реестровой ошибки в местоположении земельного участка 59:18:0270101:5
98	:105	59:18:0270101:105	Пермский край, г Добрянка, п Ольховка	Для ведения личного подсобного хозяйства	1319 +/-13	1319	Исправление реестровой ошибки в местоположении земельного участка 59:18:0270101:105

61

№ участка на чертеже	Условные номера земельных участков	Кадастровый номер земельного участка	Адрес земельного участка	Вид разрешенного использования	Площадь по документу (кв.м.)	Площадь по проекту (кв.м.)	Примечание
99	:71	59:18:0270101:71	Пермский край, г Добрянка, п Ольховка	Для ведения личного подсобного хозяйства	837 +/-10	860	Исправление реестровой ошибки в местоположении земельного участка 59:18:0270101:71
100	:152	59:18:0270101:152	Пермский край, г Добрянка, п Ольховка	Для ведения личного подсобного хозяйства	1739 +/-15	1739	Исправление реестровой ошибки в местоположении земельного участка 59:18:0270101:152
101	:1134	59:18:0270101:1134	Пермский край, город Добрянка, поселок Ольховка, ул Октябрьская	Для ведения личного подсобного хозяйства	1733 +/-15	1704	Исправление реестровой ошибки в местоположении земельного участка 59:18:0270101:1134
102	:1135	59:18:0270101:1135	Пермский край, город Добрянка, поселок Ольховка, ул Октябрьская	Для ведения личного подсобного хозяйства	789 +/-10	715	Исправление реестровой ошибки в местоположении земельного участка 59:18:0270101:1135
103	:1020	59:18:0270101:1020	Пермский край, Добрянский район, город Добрянка, поселок Ольховка	Для ведения личного подсобного хозяйства	2274 +/-33	2274	Исправление реестровой ошибки в местоположении земельного участка 59:18:0270101:1020
104	:2	59:18:0270101:2	Пермский край, г Добрянка, п Ольховка, ул Октябрьская, 3	Для ведения личного подсобного хозяйства	1600	1600	Исправление реестровой ошибки в местоположении земельного участка

62



№ участка на чертеже	Условные номера земельных участков	Кадастровый номер земельного участка	Адрес земельного участка	Вид разрешенного использования	Площадь по документу (кв.м.)	Площадь по проекту (кв.м.)	Примечание
							59:18:0270101:2
105	:4	59:18:0270101:4	618716, Пермский край, г Добрянка, п Ольховка, ул Октябрьская, 5	Для размещения жилой квартиры и приусадебного участка	1584	1584	Исправление реестровой ошибки в местоположении земельного участка 59:18:0270101:4
106	:62	59:18:0270101:62	618716, Пермский край, г Добрянка, п Ольховка	Для ведения личного подсобного хозяйства	2530 +/-18	2530	Исправление реестровой ошибки в местоположении земельного участка 59:18:0270101:62
107	:43	59:18:0270101:43	Пермский край, г Добрянка, п Ольховка	Для ведения личного подсобного хозяйства	1738 +/-15	1737	Исправление реестровой ошибки в местоположении земельного участка 59:18:0270101:43
108	:238	59:18:0270101:238	Пермский край, Добрянский р-н, п Ольховка	Для ведения личного подсобного хозяйства	1898 +/-30	1887	Исправление реестровой ошибки в местоположении земельного участка 59:18:0270101:238
109	:234	59:18:0270101:234	Пермский край, Добрянский р-н, п Ольховка	Для ведения личного подсобного хозяйства	1830 +/-30	1830	Исправление реестровой ошибки в местоположении земельного участка 59:18:0270101:234

63

№ участка на чертеже	Условные номера земельных участков	Кадастровый номер земельного участка	Адрес земельного участка	Вид разрешенного использования	Площадь по документу (кв.м.)	Площадь по проекту (кв.м.)	Примечание
110	:267	59:18:0270101:267	Пермский край, г город Добрянка, поселок Ольховка, ул Октябрьская, д 21	Для ведения личного подсобного хозяйства	2007 +/-31	2007	Исправление реестровой ошибки в местоположении земельного участка 59:18:0270101:267
111	:66	59:18:0270101:66	Пермский край, г Добрянка, п Ольховка	Для ведения личного подсобного хозяйства	2700	2475	Уточнение местоположения границ земельного участка 59:18:0270101:66
112	:79	59:18:0270101:79	Пермский край, г Добрянка, п Ольховка	Для ведения личного подсобного хозяйства	1812 +/-15	1812	Исправление реестровой ошибки в местоположении земельного участка 59:18:0270101:79
113	:86	59:18:0270101:86	Пермский край, г город Добрянка, поселок Ольховка, ул Сплавная, д 7	Для ведения личного подсобного хозяйства	1967 +/-16	1967	Исправление реестровой ошибки в местоположении земельного участка 59:18:0270101:86
114	:115	59:18:0270101:115	Пермский край, г Добрянка, п Ольховка	Для ведения личного подсобного хозяйства	2825 +/-24	2795	Исправление реестровой ошибки в местоположении земельного участка 59:18:0270101:115
115	:18	59:18:0270101:18	Пермский край, г Добрянка, п Ольховка	Для ведения личного подсобного хозяйства	1000	1200	Уточнение местоположения границ земельного участка 59:18:0270101:18

64



№ участка на чертеже	Условные номера земельных участков	Кадастровый номер земельного участка	Адрес земельного участка	Вид разрешенного использования	Площадь по документу (кв.м.)	Площадь по проекту (кв.м.)	Примечание
116	:74	59:18:0270101:74	Пермский край, г Добрянка, п Ольховка	Для ведения личного подсобного хозяйства	2400	2400	Уточнение местоположения границ земельного участка 59:18:0270101:74
117	:1043	59:18:0270101:1043	618716, Пермский край, Город Добрянка, Поселок Ольховка, Улица Сплавная	использование для ведения личного подсобного хозяйства для расширения основного земельного участка с кадастровым номером 59:18:0270101:266	1800 +/-30	1800	Исправление реестровой ошибки в местоположении земельного участка 59:18:0270101:1043
118	:266	59:18:0270101:266	618716, Пермский край, Город Добрянка, Поселок Ольховка, Улица Сплавная	Для ведения личного подсобного хозяйства	770 +/-10	770	Исправление реестровой ошибки в местоположении земельного участка 59:18:0270101:266
119	:1029	59:18:0270101:1029	Пермский край, город Добрянка, поселок Ольховка, ул Сплавная, д 2, кв 2	Для ведения личного подсобного хозяйства	1096 +/-12	1096	Исправление реестровой ошибки в местоположении земельного участка 59:18:0270101:1029
120	:1170	59:18:0270101:1170	Пермский край, город Добрянка, поселок Ольховка, ул Сплавная, д 2, кв 1	Для ведения личного подсобного хозяйства	1500 +/-14	1500	Исправление реестровой ошибки в местоположении земельного участка 59:18:0270101:1170
121	:32	59:18:0270101:32(1)	Пермский край, г Добрянка, п Ольховка	Для ведения личного подсобного хозяйства	4194 +/-45	4160	Исправление реестровой ошибки в местоположении земельного участка 59:18:0270101:32(1)

65

№ участка на чертеже	Условные номера земельных участков	Кадастровый номер земельного участка	Адрес земельного участка	Вид разрешенного использования	Площадь по документу (кв.м.)	Площадь по проекту (кв.м.)	Примечание
122	:257	59:18:0270101:257	Пермский край, город Добрянка, поселок Ольховка, ул Октябрьская, д 25, кв 1	Для ведения личного подсобного хозяйства	1570 +/-28	1587	Исправление реестровой ошибки в местоположении земельного участка 59:18:0270101:257
123	:271	59:18:0270101:271	Пермский край, город Добрянка, поселок Ольховка, ул Октябрьская, д 25, кв 2	Для ведения личного подсобного хозяйства	1000 +/-22	1000	Исправление реестровой ошибки в местоположении земельного участка 59:18:0270101:271
124	:240	59:18:0270101:240	Пермский край, Добрянский р-н, п Ольховка	Для ведения личного подсобного хозяйства	2444 +/-45	2444	Исправление реестровой ошибки в местоположении земельного участка 59:18:0270101:240
125	:235	59:18:0270101:235	Пермский край, Добрянский р-н, п Ольховка	Для ведения личного подсобного хозяйства	1170 +/-24	1170	Исправление реестровой ошибки в местоположении земельного участка 59:18:0270101:235
126	:102	59:18:0270101:102	Пермский край, Добрянский р-н, п Ольховка	Для ведения личного подсобного хозяйства	1500	1671	Уточнение местоположения границ земельного участка 59:18:0270101:102
127	:135	59:18:0270101:135	Пермский край, г Добрянка, п Ольховка	Для ведения личного подсобного хозяйства	2700	2700	Уточнение местоположения границ земельного участка 59:18:0270101:135

66





№ участка на чертеже	Условные номера земельных участков	Кадастровый номер земельного участка	Адрес земельного участка	Вид разрешенного использования	Площадь по документу (кв.м.)	Площадь по проекту (кв.м.)	Примечание
128	1136	59:18:0270101:1136	Пермский край, город Добрянка, поселок Ольховка	Парки	1200 +/-12	1200	Исправление реестровой ошибки в местоположении земельного участка 59:18:0270101:1136
129	3У1	-	Российская Федерация, Пермский край, г.о. Добрянский, п. Ольховка, ул. Клубная	Для индивидуального жилищного строительства (код 2.1)	-	1720	Перераспределение земельного участка 59:18:0270101:209 и земель, находящихся в государственной или муниципальной собственности
II этап							
130	3У2	-	Российская Федерация, Пермский край, г.о. Добрянский, п. Ольховка, ул. Клубная	Для индивидуального жилищного строительства (код 2.1)	-	2119	Перераспределение земельного участка 3У1 (образованного на первом этапе) и земель, находящихся в государственной или муниципальной собственности
131	3У3	-	Российская Федерация, Пермский край, г.о. Добрянский, п. Ольховка, ул. Клубная	Для ведения личного подсобного хозяйства (код 2.2)	-	1553	Перераспределение земельного участка 59:18:0270101:17 и земель, находящихся в государственной или муниципальной собственности

67

№ участка на чертеже	Условные номера земельных участков	Кадастровый номер земельного участка	Адрес земельного участка	Вид разрешенного использования	Площадь по документу (кв.м.)	Площадь по проекту (кв.м.)	Примечание
132	3У4	-	Российская Федерация, Пермский край, г.о. Добрянский, п. Ольховка, ул. Клубная	Для ведения личного подсобного хозяйства (код 2.2)	-	1890	Образование земельного участка из земель муниципальной собственности
133	3У5	-	Российская Федерация, Пермский край, г.о. Добрянский, п. Ольховка, ул. Клубная	Для ведения личного подсобного хозяйства (код 2.2)	-	909	Перераспределение земельного участка 59:18:0270101:220 и земель, находящихся в государственной или муниципальной собственности
134	3У6	-	Российская Федерация, Пермский край, г.о. Добрянский, п. Ольховка, ул. Клубная	Для ведения личного подсобного хозяйства (код 2.2)	-	1240	Перераспределение земельного участка 59:18:0270101:219 и земель, находящихся в государственной или муниципальной собственности
135	3У7	-	Российская Федерация, Пермский край, г.о. Добрянский, п. Ольховка, ул. Клубная	Земельные участки (территории) общего пользования (код 12.0)	-	12566	Образование земельного участка из земель муниципальной собственности
137	3У9	-	Российская Федерация, Пермский край, г.о. Добрянский, п. Ольховка, ул. Клубная	Для ведения личного подсобного хозяйства (код 2.2)	-	1306	Образование земельного участка из земель муниципальной собственности

68



№ участка на чертеже	Условные номера земельных участков	Кадастровый номер земельного участка	Адрес земельного участка	Вид разрешенного использования	Площадь по документу (кв.м.)	Площадь по проекту (кв.м.)	Примечание
138	:ЗУ10	-	Российская Федерация, Пермский край, г.о. Добрянский, п. Ольховка, ул. Клубная	Для ведения личного подсобного хозяйства (код 2.2)	-	1330	Образование земельного участка из земель муниципальной собственности
139	:ЗУ11	-	Российская Федерация, Пермский край, г.о. Добрянский, п. Ольховка, ул. Клубная	Для индивидуального жилищного строительства (код 2.1)	-	2429	Перераспределение земельного участка 59:18:0270101:7 и земель, находящихся в государственной или муниципальной собственности
140	:ЗУ12	-	Российская Федерация, Пермский край, г.о. Добрянский, п. Ольховка, ул. Революции	Для ведения личного подсобного хозяйства (код 2.2)	-	2182	Перераспределение земельного участка 59:18:0270101:109 и земель, находящихся в государственной или муниципальной собственности
141	:ЗУ13	-	Российская Федерация, Пермский край, г.о. Добрянский, п. Ольховка, ул. Революции	Для ведения личного подсобного хозяйства (код 2.2)	-	1674	Перераспределение земельного участка 59:18:0270101:195 и земель, находящихся в государственной или муниципальной собственности
142	:ЗУ14	-	Российская Федерация, Пермский край, г.о. Добрянский, п. Ольховка, ул. Революции	Для ведения личного подсобного хозяйства	-	2148	Перераспределение земельного участка 59:18:0270101:22 и земель, находящихся в

69

№ участка на чертеже	Условные номера земельных участков	Кадастровый номер земельного участка	Адрес земельного участка	Вид разрешенного использования	Площадь по документу (кв.м.)	Площадь по проекту (кв.м.)	Примечание
				(код 2.2)			государственной или муниципальной собственности
143	:ЗУ15	-	Российская Федерация, Пермский край, г.о. Добрянский, п. Ольховка, ул. Революции	Земельные участки (территории) общего пользования (код 12.0)	-	896	Образование земельного участка из земель муниципальной собственности
144	:ЗУ16	-	Российская Федерация, Пермский край, г.о. Добрянский, п. Ольховка, ул. Революции	Для ведения личного подсобного хозяйства (код 2.2)	-	1745	Перераспределение земельного участка 59:18:0270101:20 и земель, находящихся в государственной или муниципальной собственности
145	:ЗУ17	-	Российская Федерация, Пермский край, г.о. Добрянский, п. Ольховка, ул. Революции	Для ведения личного подсобного хозяйства (код 2.2)	-	2053	Перераспределение земельного участка 59:18:0270101:1028 и земель, находящихся в государственной или муниципальной собственности
146	:ЗУ18	-	Российская Федерация, Пермский край, г.о. Добрянский, п. Ольховка, ул. Революции	Для ведения личного подсобного хозяйства (код 2.2)	-	1819	Перераспределение земельного участка 59:18:0270101:1161 и земель, находящихся в государственной или муниципальной собственности

70



№ участка на чертеже	Условные номера земельных участков	Кадастровый номер земельного участка	Адрес земельного участка	Вид разрешенного использования	Площадь по документу (кв.м.)	Площадь по проекту (кв.м.)	Примечание
147	:3У19	-	Российская Федерация, Пермский край, г.о. Добрянский, п. Ольховка, ул. Революции	Для ведения личного подсобного хозяйства (код 2.2)	-	1798	Перераспределение земельного участка 59:18:0270101:131 и земель, находящихся в государственной или муниципальной собственности
148	:3У20	-	Российская Федерация, Пермский край, г.о. Добрянский, п. Ольховка, ул. Революции	Земельные участки (территории) общего пользования (код 12.0)	-	16192	Образование земельного участка из земель муниципальной собственности
149	:3У21	-	Российская Федерация, Пермский край, г.о. Добрянский, п. Ольховка, ул. Революции	Для ведения личного подсобного хозяйства (код 2.2)	-	1920	Перераспределение земельного участка 59:18:0270101:205 и земель, находящихся в государственной или муниципальной собственности
150	:3У22	-	Российская Федерация, Пермский край, г.о. Добрянский, п. Ольховка, ул. Революции	Для ведения личного подсобного хозяйства (код 2.2)	-	1044	Перераспределение земельного участка 59:18:0270101:49 и земель, находящихся в государственной или муниципальной собственности
151	:3У23	-	Российская Федерация, Пермский край, г.о. Добрянский, п. Ольховка, ул.	Для ведения личного подсобного	-	1049	Образование земельного участка из земель муниципальной

71

№ участка на чертеже	Условные номера земельных участков	Кадастровый номер земельного участка	Адрес земельного участка	Вид разрешенного использования	Площадь по документу (кв.м.)	Площадь по проекту (кв.м.)	Примечание
			Революции	хозяйства (код 2.2)			собственности
152	:3У24	-	Российская Федерация, Пермский край, г.о. Добрянский, п. Ольховка, ул. Революции	Для ведения личного подсобного хозяйства (код 2.2)	-	538	Образование земельного участка из земель муниципальной собственности
153	3У25	-	Российская Федерация, Пермский край, г.о. Добрянский, п. Ольховка, ул. Революции	Для ведения личного подсобного хозяйства (код 2.2)	-	1129	Перераспределение земельного участка 59:18:0270101:65 и земель, находящихся в государственной или муниципальной собственности
154	3У26	-	Российская Федерация, Пермский край, г.о. Добрянский, п. Ольховка, ул. Революции	Для ведения личного подсобного хозяйства (код 2.2)	-	1070	Образование земельного участка из земель муниципальной собственности
155	3У27	-	Российская Федерация, Пермский край, г.о. Добрянский, п. Ольховка, ул. Революции	Для ведения личного подсобного хозяйства (код 2.2)	-	583	Образование земельного участка из земель муниципальной собственности
156	3У28	-	Российская Федерация, Пермский край, г.о. Добрянский, п. Ольховка, ул. Революции	Для ведения личного подсобного хозяйства (код 2.2)	-	1314	Перераспределение земельного участка 59:18:0270101:1163 и земель, находящихся в государственной или

72



№ участка на чертеже	Условные номера земельных участков	Кадастровый номер земельного участка	Адрес земельного участка	Вид разрешенного использования	Площадь по документу (кв.м.)	Площадь по проекту (кв.м.)	Примечание
							муниципальной собственности
157	ЗУ29	-	Российская Федерация, Пермский край, г.о. Добрянский, п. Ольховка, ул. Лесная	Для индивидуального жилищного строительства (код 2.1)	-	895	Перераспределение земельного участка 59:18:0270101:236 и земель, находящихся в государственной или муниципальной собственности
158	ЗУ30	-	Российская Федерация, Пермский край, г.о. Добрянский, п. Ольховка, ул. Лесная	Земельные участки (территория) общего пользования (код 12.0)	-	1281	Образование земельного участка из земель муниципальной собственности
159	ЗУ31	-	Российская Федерация, Пермский край, г.о. Добрянский, п. Ольховка, ул. Лесная	Для ведения личного подсобного хозяйства (код 2.2)	-	1913	Перераспределение земельного участка 59:18:0270101:197 и земель, находящихся в государственной или муниципальной собственности
160	ЗУ32	-	Российская Федерация, Пермский край, г.о. Добрянский, п. Ольховка, ул. Лесная	Для ведения личного подсобного хозяйства (код 2.2)	-	2022	Образование земельного участка из земель муниципальной собственности

73

№ участка на чертеже	Условные номера земельных участков	Кадастровый номер земельного участка	Адрес земельного участка	Вид разрешенного использования	Площадь по документу (кв.м.)	Площадь по проекту (кв.м.)	Примечание
161	ЗУ33	-	Российская Федерация, Пермский край, г.о. Добрянский, п. Ольховка, ул. Лесная	Земельные участки (территория) общего пользования (код 12.0)	-	24440	Образование земельного участка из земель муниципальной собственности
162	ЗУ34	-	Российская Федерация, Пермский край, г.о. Добрянский, п. Ольховка, ул. Лесная	Для ведения личного подсобного хозяйства (код 2.2)	-	1723	Перераспределение земельного участка 59:18:0270101:1 и земель, находящихся в государственной или муниципальной собственности
163	ЗУ35	-	Российская Федерация, Пермский край, г.о. Добрянский, п. Ольховка, ул. Лесная	Для ведения личного подсобного хозяйства (код 2.2)	-	1916	Перераспределение земельного участка 59:18:0270101:90 и земель, находящихся в государственной или муниципальной собственности
164	ЗУ36	-	Российская Федерация, Пермский край, г.о. Добрянский, п. Ольховка, ул. Лесная	Для ведения личного подсобного хозяйства (код 2.2)	-	1697	Перераспределение земельного участка 59:18:0270101:42 и земель, находящихся в государственной или муниципальной собственности
165	ЗУ37	-	Российская Федерация, Пермский край, г.о. Добрянский, п. Ольховка, ул.	Для ведения личного подсобного	-	1505	Перераспределение земельного участка 59:18:0270101:1132 и

74



№ участка на чертеже	Условные номера земельных участков	Кадастровый номер земельного участка	Адрес земельного участка	Вид разрешенного использования	Площадь по документу (кв.м.)	Площадь по проекту (кв.м.)	Примечание
			Лесная	хозяйства (код 2.2)			земель, находящихся в государственной или муниципальной собственности
166	ЗУ38	-	Российская Федерация, Пермский край, г.о. Добрянский, п. Ольховка, ул. Лесная	Для ведения личного подсобного хозяйства (код 2.2)	-	810	Перераспределение земельного участка 59:18:0270101:222 и земель, находящихся в государственной или муниципальной собственности
167	ЗУ39	-	Российская Федерация, Пермский край, г.о. Добрянский, п. Ольховка, ул. Лесная	Для ведения личного подсобного хозяйства (код 2.2)	-	1274	Перераспределение земельного участка 59:18:0270101:61 и земель, находящихся в государственной или муниципальной собственности
169	ЗУ41	-	Российская Федерация, Пермский край, г.о. Добрянский, п. Ольховка, ул. Лесная	Для ведения личного подсобного хозяйства (код 2.2)	-	2568	Перераспределение земельного участка 59:18:0270101:24 и земель, находящихся в государственной или муниципальной собственности
170	ЗУ42	-	Российская Федерация, Пермский край, г.о. Добрянский, п. Ольховка, ул. Октябрьская	Для ведения личного подсобного хозяйства (код 2.2)	-	1882	Перераспределение земельного участка 59:18:0270101:1025 и земель, находящихся в государственной или муниципальной собственности

75

№ участка на чертеже	Условные номера земельных участков	Кадастровый номер земельного участка	Адрес земельного участка	Вид разрешенного использования	Площадь по документу (кв.м.)	Площадь по проекту (кв.м.)	Примечание
							муниципальной собственности
171	ЗУ43	-	Российская Федерация, Пермский край, г.о. Добрянский, п. Ольховка	Земельные участки (территории) общего пользования (код 12.0)	-	63	Образование земельного участка из земель муниципальной собственности
172	:ЗУ44	-	Российская Федерация, Пермский край, г.о. Добрянский, п. Ольховка	Земельные участки (территории) общего пользования (код 12.0)	-	315	Образование земельного участка из земель муниципальной собственности
173	:ЗУ45	-	Российская Федерация, Пермский край, г.о. Добрянский, п. Ольховка, ул. Лесная	Для ведения личного подсобного хозяйства (код 2.2)	-	2930	Перераспределение земельного участка 59:18:0270101:237 и земель, находящихся в государственной или муниципальной собственности
174	:ЗУ46	-	Российская Федерация, Пермский край, г.о. Добрянский, п. Ольховка, ул. Лесная	Для ведения личного подсобного хозяйства (код 2.2)	-	707	Перераспределение земельного участка 59:18:0270101:212 и земель, находящихся в государственной или муниципальной собственности

76



№ участка на чертеже	Условные номера земельных участков	Кадастровый номер земельного участка	Адрес земельного участка	Вид разрешенного использования	Площадь по документу (кв.м.)	Площадь по проекту (кв.м.)	Примечание
175	3У47	-	Российская Федерация, Пермский край, г.о. Добрянский, п. Ольховка, ул. Октябрьская	Для ведения личного подсобного хозяйства (код 2.2)	-	2377	Перераспределение земельного участка 59:18:0270101:1020 п. земель, находящихся в государственной или муниципальной собственности
176	3У48	-	Российская Федерация, Пермский край, г.о. Добрянский, п. Ольховка, ул. Октябрьская	Для ведения личного подсобного хозяйства (код 2.2)	-	1856	Перераспределение земельного участка 59:18:0270101:152 п. земель, находящихся в государственной или муниципальной собственности
177	3У49	-	Российская Федерация, Пермский край, г.о. Добрянский, п. Ольховка, ул. Октябрьская	Для ведения личного подсобного хозяйства (код 2.2)	-	1872	Перераспределение земельного участка 59:18:0270101:110 п. земель, находящихся в государственной или муниципальной собственности
178	3У50	-	Российская Федерация, Пермский край, г.о. Добрянский, п. Ольховка, ул. Октябрьская	Для ведения личного подсобного хозяйства (код 2.2)	-	921	Перераспределение земельного участка 59:18:0270101:71 п. земель, находящихся в государственной или муниципальной собственности

77

№ участка на чертеже	Условные номера земельных участков	Кадастровый номер земельного участка	Адрес земельного участка	Вид разрешенного использования	Площадь по документу (кв.м.)	Площадь по проекту (кв.м.)	Примечание
179	3У51	-	Российская Федерация, Пермский край, г.о. Добрянский, п. Ольховка, ул. Октябрьская	Для ведения личного подсобного хозяйства (код 2.2)	-	1336	Перераспределение земельного участка 59:18:0270101:105 п. земель, находящихся в государственной или муниципальной собственности
180	3У52	-	Российская Федерация, Пермский край, г.о. Добрянский, п. Ольховка, ул. Октябрьская	Для ведения личного подсобного хозяйства (код 2.2)	-	1487	Образование земельного участка из земель муниципальной собственности
181	3У53	-	Российская Федерация, Пермский край, г.о. Добрянский, п. Ольховка, ул. Октябрьская	Для ведения личного подсобного хозяйства (код 2.2)	-	1023	Перераспределение земельного участка 59:18:0270101:5 п. земель, находящихся в государственной или муниципальной собственности
182	3У54	-	Российская Федерация, Пермский край, г.о. Добрянский, п. Ольховка, ул. Октябрьская	Для ведения личного подсобного хозяйства (код 2.2)	-	2179	Перераспределение земельного участка 59:18:0270101:1023 п. земель, находящихся в государственной или муниципальной собственности
183	3У55	-	Российская Федерация, Пермский край, г.о. Добрянский, п. Ольховка, ул. Октябрьская	Земельные участки (территории) общего	-	998	Образование земельного участка из земель муниципальной собственности

78



№ участка на чертеже	Условные номера земельных участков	Кадастровый номер земельного участка	Адрес земельного участка	Вид разрешенного использования	Площадь по документу (кв.м.)	Площадь по проекту (кв.м.)	Примечание
				пользования (код 12.0)			
184	ЗУ56	-	Российская Федерация, Пермский край, г.о. Добрянский, п. Ольховка, ул. Октябрьская	Для ведения личного подсобного хозяйства (код 2.2)	-	1466	Перераспределение земельного участка 59:18:0270101:121 и земель, находящихся в государственной или муниципальной собственности
185	ЗУ57	-	Российская Федерация, Пермский край, г.о. Добрянский, п. Ольховка, ул. Октябрьская	Для ведения личного подсобного хозяйства (код 2.2)	-	1602	Перераспределение земельного участка 59:18:0270101:167 и земель, находящихся в государственной или муниципальной собственности
186	ЗУ58	-	Российская Федерация, Пермский край, г.о. Добрянский, п. Ольховка, ул. Октябрьская	Для ведения личного подсобного хозяйства (код 2.2)	-	2120	Перераспределение земельного участка 59:18:0270101:153 и земель, находящихся в государственной или муниципальной собственности
187	ЗУ59	-	Российская Федерация, Пермский край, г.о. Добрянский, п. Ольховка, ул. Октябрьская	Земельные участки (территории) общего пользования (код 12.0)	-	17558	Образование земельного участка из земель муниципальной собственности

79

№ участка на чертеже	Условные номера земельных участков	Кадастровый номер земельного участка	Адрес земельного участка	Вид разрешенного использования	Площадь по документу (кв.м.)	Площадь по проекту (кв.м.)	Примечание
188	ЗУ60	-	Российская Федерация, Пермский край, г.о. Добрянский, п. Ольховка, ул. Октябрьская	Для ведения личного подсобного хозяйства (код 2.2)	-	3249	Перераспределение земельного участка 59:18:0270101:193 и земель, находящихся в государственной или муниципальной собственности
189	ЗУ61	-	Российская Федерация, Пермский край, г.о. Добрянский, п. Ольховка, ул. Октябрьская	Для ведения личного подсобного хозяйства (код 2.2)	-	2779	Перераспределение земельного участка 59:18:0270101:52 и земель, находящихся в государственной или муниципальной собственности
190	ЗУ62	-	Российская Федерация, Пермский край, г.о. Добрянский, п. Ольховка, ул. Сплавная	Для ведения личного подсобного хозяйства (код 2.2)	-	1218	Перераспределение земельного участка 59:18:0270101:1029 и земель, находящихся в государственной или муниципальной собственности
191	ЗУ63	-	Российская Федерация, Пермский край, г.о. Добрянский, п. Ольховка, ул. Сплавная	Для ведения личного подсобного хозяйства (код 2.2)	-	3510	Перераспределение земельного участка 59:18:0270101:63 и земель, находящихся в государственной или муниципальной собственности

80



№ участка на чертеже	Условные номера земельных участков	Кадастровый номер земельного участка	Адрес земельного участка	Вид разрешенного использования	Площадь по документу (кв.м.)	Площадь по проекту (кв.м.)	Примечание
192	ЗУ64	-	Российская Федерация, Пермский край, г.о. Добрянский, п. Ольховка, ул. Сплавная	Для ведения личного подсобного хозяйства (код 2.2)	-	1725	Перераспределение земельного участка 59:18:0270101:161 и земель, находящихся в государственной или муниципальной собственности
193	ЗУ65	-	Российская Федерация, Пермский край, г.о. Добрянский, п. Ольховка, ул. Сплавная	Для ведения личного подсобного хозяйства (код 2.2)	-	1813	Перераспределение земельного участка 59:18:0270101:1287 и земель, находящихся в государственной или муниципальной собственности
194	ЗУ66	-	Российская Федерация, Пермский край, г.о. Добрянский, п. Ольховка, ул. Сплавная	Для ведения личного подсобного хозяйства (код 2.2)	-	816	Перераспределение земельного участка 59:18:0270101:266 и земель, находящихся в государственной или муниципальной собственности
195	ЗУ67	-	Российская Федерация, Пермский край, г.о. Добрянский, п. Ольховка, ул. Сплавная	Земельные участки (территории) общего пользования (код 12.0)	-	6498	Образование земельного участка из земель муниципальной собственности
196	ЗУ68	-	Российская Федерация, Пермский край, г.о. Добрянский, п. Ольховка, ул.	Для ведения личного подсобного	-	1383	Образование земельного участка из земель муниципальной

81

№ участка на чертеже	Условные номера земельных участков	Кадастровый номер земельного участка	Адрес земельного участка	Вид разрешенного использования	Площадь по документу (кв.м.)	Площадь по проекту (кв.м.)	Примечание
			Сплавная	хозяйства (код 2.2)			собственности
197	ЗУ69	-	Российская Федерация, Пермский край, г.о. Добрянский, п. Ольховка, ул. Сплавная	Для ведения личного подсобного хозяйства (код 2.2)	-	893	Перераспределение земельного участка 59:18:0270101:37 и земель, находящихся в государственной или муниципальной собственности
198	ЗУ70	-	Российская Федерация, Пермский край, г.о. Добрянский, п. Ольховка, ул. Сплавная	Для ведения личного подсобного хозяйства (код 2.2)	-	776	Перераспределение земельного участка 59:18:0270101:96 и земель, находящихся в государственной или муниципальной собственности
199	ЗУ71	-	Российская Федерация, Пермский край, г.о. Добрянский, п. Ольховка, ул. Сплавная	Для ведения личного подсобного хозяйства (код 2.2)	-	2597	Перераспределение земельного участка 59:18:0270101:248 и земель, находящихся в государственной или муниципальной собственности
200	ЗУ72	-	Российская Федерация, Пермский край, г.о. Добрянский, п. Ольховка, ул. Сплавная	Для ведения личного подсобного хозяйства (код 2.2)	-	2676	Перераспределение земельного участка 59:18:0270101:86 и земель, находящихся в государственной или муниципальной

82





№ участка на чертеже	Условные номера земельных участков	Кадастровый номер земельного участка	Адрес земельного участка	Вид разрешенного использования	Площадь по документу (кв.м.)	Площадь по проекту (кв.м.)	Примечание
							собственности
201	ЗУ73	-	Российская Федерация, Пермский край, г.о. Добрянский, п. Ольховка, ул. Сплавная	Для ведения личного подсобного хозяйства (код 2.2)	-	2576	Перераспределение земельного участка 59:18:0270101:79 п. земель, находящихся в государственной или муниципальной собственности
202	ЗУ74	-	Российская Федерация, Пермский край, г.о. Добрянский, п. Ольховка, ул. Октябрьская	Для ведения личного подсобного хозяйства (код 2.2)	-	2057	Перераспределение земельного участка 59:18:0270101:267 п. земель, находящихся в государственной или муниципальной собственности
203	ЗУ75	-	Российская Федерация, Пермский край, г.о. Добрянский, п. Ольховка, ул. Октябрьская	Для ведения личного подсобного хозяйства (код 2.2)	-	1887	Перераспределение земельного участка 59:18:0270101:234 п. земель, находящихся в государственной или муниципальной собственности
204	ЗУ76	-	Российская Федерация, Пермский край, г.о. Добрянский, п. Ольховка, ул. Октябрьская	Для ведения личного подсобного хозяйства (код 2.2)	-	1890	Перераспределение земельного участка 59:18:0270101:238 п. земель, находящихся в государственной или муниципальной собственности

83

№ участка на чертеже	Условные номера земельных участков	Кадастровый номер земельного участка	Адрес земельного участка	Вид разрешенного использования	Площадь по документу (кв.м.)	Площадь по проекту (кв.м.)	Примечание
							собственности
205	ЗУ77	-	Российская Федерация, Пермский край, г.о. Добрянский, п. Ольховка, ул. Октябрьская	Для ведения личного подсобного хозяйства (код 2.2)	-	1752	Перераспределение земельного участка 59:18:0270101:243 п. земель, находящихся в государственной или муниципальной собственности
206	ЗУ78	-	Российская Федерация, Пермский край, г.о. Добрянский, п. Ольховка, ул. Рабочая	Для ведения личного подсобного хозяйства (код 2.2)	-	1603	Перераспределение земельного участка 59:18:0270101:1299 п. земель, находящихся в государственной или муниципальной собственности
207	ЗУ79	-	Российская Федерация, Пермский край, г.о. Добрянский, п. Ольховка, ул. Рабочая	Для ведения личного подсобного хозяйства (код 2.2)	-	2591	Перераспределение земельного участка 59:18:0270101:1167 п. земель, находящихся в государственной или муниципальной собственности
208	ЗУ80	-	Российская Федерация, Пермский край, г.о. Добрянский, п. Ольховка, ул. Набережная	Земельные участки (территории) общего пользования (код 12.0)	-	940	Образование земельного участка из земель муниципальной собственности

84



№ участка на чертеже	Условные номера земельных участков	Кадастровый номер земельного участка	Адрес земельного участка	Вид разрешенного использования	Площадь по документу (кв.м.)	Площадь по проекту (кв.м.)	Примечание
209	ЗУ81	-	Российская Федерация, Пермский край, г.о. Добрянский, п. Ольховка, ул. Набережная	Для ведения личного подсобного хозяйства (код 2.2)	-	863	Перераспределение земельного участка 59:18:0270101:1153 п земель, находящихся в государственной или муниципальной собственности
210	ЗУ82	-	Российская Федерация, Пермский край, г.о. Добрянский, п. Ольховка	Земельные участки (территории) общего пользования (код 12.0)	-	2481	Образование земельного участка из земель муниципальной собственности
211	ЗУ83	-	Российская Федерация, Пермский край, г.о. Добрянский, п. Ольховка	Для ведения личного подсобного хозяйства (код 2.2)	-	1022	Перераспределение земельного участка 59:18:0270101:1154 п земель, находящихся в государственной или муниципальной собственности
212	ЗУ84	-	Российская Федерация, Пермский край, г.о. Добрянский, п. Ольховка, ул. Октябрьская	Для ведения личного подсобного хозяйства (код 2.2)	-	1697	Перераспределение земельного участка 59:18:0270101:1042 п земель, находящихся в государственной или муниципальной собственности
213	ЗУ85	-	Российская Федерация, Пермский край, г.о. Добрянский, п. Ольховка, ул.	Для ведения личного подсобного	-	1935	Перераспределение земельного участка 59:18:0270101:2 п

85

№ участка на чертеже	Условные номера земельных участков	Кадастровый номер земельного участка	Адрес земельного участка	Вид разрешенного использования	Площадь по документу (кв.м.)	Площадь по проекту (кв.м.)	Примечание
			Октябрьская	хозяйства (код 2.2)			земель, находящихся в государственной или муниципальной собственности
214	ЗУ86	-	Российская Федерация, Пермский край, г.о. Добрянский, п. Ольховка, ул. Октябрьская	Для ведения личного подсобного хозяйства (код 2.2)	-	1617	Перераспределение земельного участка 59:18:0270101:4 п земель, находящихся в государственной или муниципальной собственности
215	ЗУ87	-	Российская Федерация, Пермский край, г.о. Добрянский, п. Ольховка, ул. Октябрьская	Для ведения личного подсобного хозяйства (код 2.2)	-	2716	Перераспределение земельного участка 59:18:0270101:62 п земель, находящихся в государственной или муниципальной собственности
216	ЗУ88	-	Российская Федерация, Пермский край, г.о. Добрянский, п. Ольховка	Земельные участки (территории) общего пользования (код 12.0)	-	794	Образование земельного участка из земель муниципальной собственности
217	ЗУ89	-	Российская Федерация, Пермский край, г.о. Добрянский, п. Ольховка	Земельные участки (территории) общего пользования (код 12.0)	-	452	Образование земельного участка из земель муниципальной собственности

86



№ участка на чертеже	Условные номера земельных участков	Кадастровый номер земельного участка	Адрес земельного участка	Вид разрешенного использования	Площадь по документу (кв.м.)	Площадь по проекту (кв.м.)	Примечание
III этап							
218	ЗУ90	-	Российская Федерация, Пермский край, г.о. Добрянский, п. Ольховка, ул. Клубная	Для индивидуального жилищного строительства (код 2.1)	-	2329	Перераспределение земельного участка ЗУ2 (образованного на втором этапе) и земель, находящихся в государственной или муниципальной собственности



### 3. Каталог координат границ изменяемых и образуемых земельных участков

Таблица 4

№ участка на чертеже	Условные номера земельных участков	№ точки	X	Y	№ участка на чертеже	Условные номера земельных участков	№ точки	X	Y		
1	:137	1	591840.02	2232038.67	4	:1092	1	591904.08	2232035.21		
		2	591864.20	2232052.15			2	591904.26	2232045.17		
		3	591865.94	2232052.57			3	591902.90	2232078.02		
		4	591855.94	2232069.21			4	591903.35	2232081.37		
		5	591848.37	2232080.44			5	591905.20	2232081.19		
		6	591840.94	2232076.06			6	591899.50	2232089.92		
		7	591839.55	2232078.56			7	591881.37	2232079.75		
		8	591834.51	2232075.88			8	591863.99	2232069.37		
		9	591833.52	2232077.62			9	591863.72	2232069.13		
		10	591825.67	2232073.37			10	591874.83	2232054.11		
		11	591811.20	2232063.09			11	591892.81	2232034.95		
		12	591839.43	2232039.75			5	:1290	1	591905.20	2232081.19
2	:219	1	591881.70	2232020.37	2	591907.12			2232080.95		
		2	591870.99	2232010.60	3	591928.50			2232094.75		
		3	591865.40	2232011.16	4	591919.06			2232123.35		
		4	591855.55	2232018.44	5	591911.86			2232118.27		
		5	591846.46	2232027.70	6	591910.25			2232120.54		
		6	591845.41	2232028.77	7	591894.37			2232112.41		
		7	591840.02	2232038.67	8	591889.13			2232108.81		
		8	591864.24	2232052.12	9	591889.29			2232108.06		
		9	591865.68	2232051.08	10	591894.26			2232098.08		
		10	591868.80	2232046.49	11	591899.50			2232089.92		
		11	591880.61	2232033.01	6	:1291			1	591907.12	2232080.95
		12	591882.82	2232023.89			2	591917.71	2232079.76		
3	:220	1	591894.26	2232098.08			3	591929.46	2232080.71		
		2	591899.50	2232089.92			4	591958.06	2232085.19		
		3	591881.37	2232079.75			5	591958.04	2232085.56		
		4	591863.99	2232069.37			6	591953.39	2232087.52		
		5	591854.80	2232086.12			7	591939.87	2232107.49		
		6	591855.35	2232089.03			8	591925.69	2232127.25		
		7	591857.80	2232092.00			9	591919.06	2232123.35		
		8	591869.26	2232098.46			10	591928.50	2232094.75		
		9	591883.93	2232105.59			7	:228	1	591952.55	2232039.15
		10	591889.29	2232108.06					2	591955.15	2232047.13



№ участка на чертеже	Условные номера земельных участков	№ точки	X	Y	№ участка на чертеже	Условные номера земельных участков	№ точки	X	Y				
8	:40	3	591955.14	2232054.64	11	:59	3	592041.85	2232186.41				
		4	591958.33	2232078.90			4	592035.80	2232199.02				
		5	591958.06	2232085.19			5	592004.56	2232181.88				
		6	591931.22	2232081.00			6	592006.69	2232178.12				
		7	591929.46	2232080.71			7	592022.69	2232139.31				
		8	591929.80	2232043.99			8	592041.57	2232146.82				
		9	591929.64	2232039.58			1	591992.08	2232195.00				
		1	591958.04	2232085.56			2	591982.17	2232188.38				
		2	591980.24	2232095.87			3	591967.26	2232177.67				
8	:40	3	591982.92	2232097.40	12	:259	4	591937.81	2232222.32				
		4	591963.88	2232131.92			5	591959.08	2232236.42				
		5	591953.49	2232144.13			6	591961.43	2232238.17				
		6	591943.73	2232136.88			1	591940.38	2232162.60				
		7	591925.69	2232127.25			2	591955.56	2232170.33				
		8	591939.87	2232107.49			3	591967.26	2232177.67				
		9	591953.39	2232087.52			4	591937.81	2232222.32				
		1	592016.85	2232088.62			5	591933.77	2232219.92				
		2	592039.19	2232106.39			6	591912.44	2232207.04				
9	:58	3	592026.29	2232129.33	13	:1281	7	591923.79	2232188.10				
		4	592025.69	2232131.51			1	591897.44	2232134.33				
		5	592024.05	2232136.01			2	591895.24	2232138.83				
		6	592022.69	2232139.31			3	591889.76	2232150.12				
		7	592006.69	2232178.12			4	591883.83	2232160.96				
		8	592004.56	2232181.88			5	591880.59	2232165.77				
		9	591978.89	2232163.49			6	591871.32	2232177.87				
		10	591991.22	2232145.35			7	591868.88	2232179.69				
		11	591999.53	2232128.88			8	591868.56	2232179.50				
		12	591999.12	2232128.73			9	591867.45	2232178.83				
		13	592003.66	2232119.73			10	591841.21	2232163.27				
		14	592003.91	2232119.87			11	591854.45	2232142.08				
		15	592008.95	2232110.23			12	591854.71	2232142.23				
		16	592012.07	2232101.12			13	591858.92	2232134.99				
		17	592012.59	2232093.87			14	591863.06	2232127.42				
		18	592015.17	2232094.00			15	591867.85	2232119.51				
		19	592015.08	2232092.02			16	591870.46	2232115.49				
		10	:17	1			592038.82	2232154.04	14	:221	17	591884.36	2232124.69
				2			592046.69	2232165.23			1	591843.68	2232100.23



№ участка на чертеже	Условные номера земельных участков	№ точки	X	Y	№ участка на чертеже	Условные номера земельных участков	№ точки	X	Y
15	:84	2	591870.46	2232115.49	18	:100	10	591743.13	2232163.29
		3	591867.85	2232119.51			11	591741.41	2232166.06
		4	591863.06	2232127.42			12	591731.90	2232159.46
		5	591858.92	2232134.99			13	591736.94	2232151.73
		6	591854.71	2232142.23			14	591737.15	2232150.35
		7	591854.45	2232142.08			15	591758.41	2232117.87
		8	591841.21	2232163.27			16	591761.56	2232115.27
		9	591815.36	2232147.44			1	591788.95	2232131.62
		10	591833.40	2232120.04			2	591775.35	2232152.13
		11	591835.06	2232117.39			3	591775.44	2232152.67
		12	591837.69	2232112.13			4	591771.99	2232157.81
		16	:254	1			591817.31	2232085.08	5
2	591843.68			2232100.23	6	591768.46	2232164.69		
3	591837.69			2232112.13	7	591763.49	2232171.65		
4	591835.06			2232117.39	8	591760.98	2232175.15		
5	591833.40			2232120.04	9	591759.15	2232177.73		
6	591815.36			2232147.44	10	591763.04	2232180.56		
7	591788.95			2232131.62	11	591779.70	2232190.79		
8	591808.38			2232100.46	12	591785.24	2232193.85		
17	:131	1	591788.95	2232131.62	13	591790.31	2232186.22		
		2	591761.56	2232115.27	14	591789.70	2232185.60		
		3	591779.94	2232081.73	15	591815.36	2232147.44		
		4	591788.66	2232070.19	1	591815.36	2232147.44		
		5	591795.57	2232074.79	2	591841.21	2232163.27		
		6	591804.12	2232078.07	3	591811.32	2232209.62		
		7	591807.75	2232080.62	4	591804.47	2232205.52		
		8	591817.31	2232085.08	5	591800.71	2232203.69		
		9	591808.38	2232100.46	6	591785.24	2232193.85		
18	:126	1	591788.95	2232131.62	7	591790.31	2232186.22		
		2	591775.35	2232152.13	8	591789.70	2232185.60		
		3	591775.44	2232152.67	1	591867.45	2232178.83		
		4	591771.99	2232157.81	2	591849.06	2232207.91		
		5	591772.23	2232157.98	3	591836.19	2232227.81		
		6	591768.46	2232164.69	4	591810.45	2232210.90		
		7	591763.49	2232171.65	5	591811.32	2232209.62		
		8	591760.98	2232175.15	6	591841.21	2232163.27		
		9	591751.94	2232169.25	1	591883.74	2232190.65		
21	:97	1	591883.74	2232190.65	20	:1161	1	591867.45	2232178.83
							2	591849.06	2232207.91
							3	591836.19	2232227.81
							4	591810.45	2232210.90
							5	591811.32	2232209.62
							6	591841.21	2232163.27
							1	591883.74	2232190.65



№ участка на чертеже	Условные номера земельных участков	№ точки	X	Y	№ участка на чертеже	Условные номера земельных участков	№ точки	X	Y
22	:1027	2	591896.06	2232196.79	25	:256	11	591958.64	2232286.22
		3	591902.61	2232200.88			12	591959.97	2232285.55
		4	591882.93	2232230.02			13	591976.62	2232262.05
		5	591870.16	2232247.48			1	592002.01	2232301.44
		6	591852.31	2232234.68			2	592033.40	2232321.35
		1	591902.61	2232200.88	3	592021.89	2232340.74		
23	:1028	2	591912.44	2232207.04	26	:22	4	592015.64	2232349.90
		3	591933.77	2232219.92			5	591986.27	2232328.73
		4	591910.32	2232250.89			1	592045.58	2232300.84
		5	591903.16	2232261.06			2	592033.40	2232321.35
		6	591900.83	2232259.78			3	592021.89	2232340.74
		7	591896.30	2232266.09			4	592015.64	2232349.90
		8	591870.16	2232247.48			5	592036.56	2232365.71
		9	591882.93	2232230.02			6	592044.28	2232371.87
		1	591937.81	2232222.32			7	592050.68	2232361.66
		2	591959.08	2232236.42			8	592054.83	2232354.15
		3	591961.43	2232238.17			9	592073.75	2232322.62
		4	591966.94	2232243.83			10	592074.87	2232320.81
		5	591947.42	2232277.04			11	592063.15	2232309.01
6	591940.94	2232283.90	12	592061.20	2232307.60				
7	591935.21	2232292.00	1	591934.85	2232313.34				
8	591920.40	2232282.00	2	591965.23	2232333.61				
9	591921.98	2232279.90	3	591944.19	2232367.48				
10	591925.74	2232274.36	4	591938.62	2232376.81				
11	591929.68	2232268.69	5	591911.09	2232358.02				
12	591931.63	2232265.89	6	591909.18	2232355.65				
13	591912.92	2232252.71	7	591914.99	2232346.37				
24	:20	1	591980.48	2232256.04	27	:170	8	591920.18	2232336.66
		2	592002.64	2232273.40			1	591910.01	2232296.54
		3	591989.17	2232298.54			2	591934.85	2232313.34
		4	591987.58	2232301.26			3	591920.18	2232336.66
		5	591973.23	2232319.23			4	591914.99	2232346.37
		6	591956.17	2232307.90			5	591909.18	2232355.65
		7	591954.81	2232305.68			6	591904.44	2232346.89
		8	591950.28	2232302.78			7	591904.14	2232342.96
		9	591951.06	2232301.64			8	591897.89	2232339.17
		10	591951.51	2232301.94			9	591898.45	2232337.54
25	:256	1	591937.81	2232222.32	28	:36	1	591910.01	2232296.54
		2	591959.08	2232236.42			2	591934.85	2232313.34
		3	591961.43	2232238.17			3	591920.18	2232336.66
		4	591966.94	2232243.83			4	591914.99	2232346.37
		5	591947.42	2232277.04			5	591909.18	2232355.65
		6	591940.94	2232283.90			6	591904.44	2232346.89
		7	591935.21	2232292.00			7	591904.14	2232342.96
		8	591920.40	2232282.00			8	591897.89	2232339.17
		9	591921.98	2232279.90			9	591898.45	2232337.54
		10	591925.74	2232274.36					



№ участка на чертеже	Условные номера земельных участков	№ точки	X	Y	№ участка на чертеже	Условные номера земельных участков	№ точки	X	Y		
		10	591886.31	2232330.00	33	:205	3	591763.48	2232253.58		
		11	591889.01	2232327.30			4	591763.81	2232253.11		
		12	591898.34	2232313.34			5	591779.70	2232226.67		
		13	591902.90	2232305.91			6	591783.98	2232219.35		
		14	591904.11	2232304.85			7	591778.61	2232215.58		
29	:200	1	591910.01	2232296.54			8	591780.90	2232212.72		
		2	591887.22	2232280.79			9	591782.51	2232210.72		
		3	591874.24	2232299.09			10	591783.03	2232209.91		
		4	591861.55	2232314.92			11	591752.54	2232191.58		
		5	591886.31	2232330.00			12	591749.56	2232196.94		
		6	591889.01	2232327.30			13	591745.35	2232204.31		
		7	591898.34	2232313.34			14	591752.66	2232209.44		
		8	591902.90	2232305.91			15	591742.04	2232228.65		
		9	591904.11	2232304.85			16	591738.01	2232235.98		
30	:65	1	591887.22	2232280.79			34	:197	1	591735.73	2232234.22
		2	591874.24	2232299.09					2	591738.01	2232235.98
		3	591861.55	2232314.92	3	591742.04			2232228.65		
		4	591838.55	2232300.18	4	591752.66			2232209.44		
		5	591846.05	2232287.15	5	591745.35			2232204.31		
		6	591851.64	2232290.72	6	591749.56			2232196.94		
		7	591866.49	2232266.85	7	591736.87			2232188.82		
31	:174	1	591848.98	2232259.74	8	591731.30			2232185.12		
		2	591851.49	2232255.79	9	591733.35			2232181.96		
		3	591845.34	2232251.81	10	591722.19			2232174.58		
		4	591839.93	2232251.23	11	591715.36			2232185.75		
		5	591835.74	2232253.23	12	591714.43			2232185.08		
		6	591831.01	2232257.23	13	591695.06			2232209.76		
		7	591820.30	2232271.42	14	591712.64			2232219.50		
		8	591821.26	2232273.27	1	591744.56	2232295.01				
		9	591835.98	2232281.23	2	591748.86	2232287.61				
		10	591839.28	2232276.53	3	591749.62	2232287.58				
		11	591841.96	2232272.28	4	591769.35	2232258.35				
		12	591841.44	2232271.94	5	591770.08	2232257.37				
		13	591843.24	2232268.62	6	591763.48	2232253.58				
		14	591845.43	2232265.12	7	591759.77	2232250.67				
32	:202	1	591738.76	2232236.57	8	591738.76	2232236.57				
		2	591759.74	2232250.71	9	591735.73	2232234.22				





№ участка на чертеже	Условные номера земельных участков	№ точки	X	Y	№ участка на чертеже	Условные номера земельных участков	№ точки	X	Y	
		10	591711.67	2232271.93	35	:1151	1	591820.69	2232274.67	
		11	591723.49	2232280.25			2	591823.94	2232274.86	
		12	591724.60	2232278.71			3	591823.92	2232275.16	
		13	591726.10	2232279.71			4	591820.67	2232274.97	
		14	591726.99	2232278.22			(2)			
		15	591732.85	2232282.72			1	591782.48	2232354.50	
		16	591731.22	2232286.23			2	591782.33	2232354.79	
36	:1152	3	591782.06	2232354.63		38	:208	3	591850.66	2232333.81
		4	591782.20	2232354.35				4	591837.18	2232354.31
		(3)						5	591815.44	2232341.22
		1	591761.27	2232388.81				6	591811.78	2232338.54
		2	591764.06	2232390.29				1	591909.18	2232355.65
		3	591763.79	2232390.79				2	591904.44	2232346.89
		4	591760.98	2232389.35				3	591904.14	2232342.96
		(4)						4	591897.78	2232339.06
		1	591807.25	2232307.54				5	591885.69	2232359.67
		2	591807.11	2232307.83				6	591882.57	2232364.02
		3	591806.82	2232307.67				7	591878.67	2232370.46
4	591806.96	2232307.40	8	591879.22	2232370.83					
37	:198	1	591811.78	2232338.54	39	:179	9	591874.14	2232378.77	
		2	591793.22	2232326.55			10	591888.30	2232387.44	
		3	591804.45	2232302.00			1	591946.26	2232381.15	
		4	591808.30	2232293.65			2	591963.56	2232389.25	
		5	591815.25	2232279.89			3	591966.34	2232391.02	
		6	591817.28	2232277.10			4	591950.89	2232413.42	
		7	591821.26	2232273.27			5	591945.10	2232423.28	
		8	591835.98	2232281.23			6	591928.40	2232413.10	
		9	591846.05	2232287.15			7	591929.52	2232408.81	
		10	591838.55	2232300.18			40	:1039	1	591966.34
			2	591976.71	2232398.49					
			3	591978.07	2232398.88					
			4	591981.63	2232400.91					
			5	591964.42	2232430.67					
			41	:223						



№ участка на чертеже	Условные номера земельных участков	№ точки	X	Y	№ участка на чертеже	Условные номера земельных участков	№ точки	X	Y			
										6	591955.38	2232424.77
42	:216	1	591981.63	2232400.91	46	:1127	11	592038.77	2232589.67	1	592116.75	2232577.21
		2	591981.88	2232401.08			12	592040.49	2232585.11	2	592111.96	2232596.13
		3	591994.85	2232412.03			13	592053.46	2232590.20	3	592074.07	2232582.16
		4	591993.45	2232414.76			(3)			4	592081.73	2232569.10
		5	591985.75	2232427.87			1	592115.00	2232597.25	5	592098.73	2232572.67
		6	591979.53	2232438.58			2	592098.05	2232640.27	6	592103.12	2232573.78
		7	591975.91	2232444.77			3	592082.31	2232634.27	1	592115.00	2232597.25
		8	591961.92	2232434.91			4	592053.95	2232623.44	2	592098.05	2232640.27
		9	591964.42	2232430.67			5	592074.07	2232582.16	3	592082.31	2232634.27
43	:224	1	592113.46	2232480.46	47	:265	4	592053.95	2232623.44	(2)		
		2	592100.08	2232469.10			5	592074.07	2232582.16	1	592248.23	2232838.85
		3	592077.24	2232497.81			6	592111.96	2232596.13	2	592247.98	2232839.10
		4	592086.46	2232504.81			(2)			3	592247.73	2232838.85
		5	592090.86	2232508.37			1	592164.45	2232676.08	4	592247.98	2232838.60
44	:1153	1	592103.12	2232573.78	(3)			1	592164.45	2232676.08		
		2	592098.73	2232572.67	1	592164.20	2232676.33	2	592164.20	2232676.33		
		3	592081.73	2232569.10	2	592163.95	2232676.08	3	592163.95	2232676.08		
		4	592085.10	2232537.83	4	592164.20	2232675.83	4	592164.20	2232675.83		
		5	592086.50	2232531.84	(4)			(4)				
		6	592091.11	2232530.96	1	592218.50	2232776.02	1	592218.50	2232776.02		
		7	592099.18	2232536.10	2	592218.25	2232776.27	2	592218.25	2232776.27		
		8	592109.02	2232545.21	3	592218.00	2232776.02	3	592218.00	2232776.02		
45	:146	(1)			4	592218.25	2232775.77	4	592218.25	2232775.77		
		1	592057.09	2232592.03	(6)			(6)				
		2	592057.64	2232592.79	1	592132.22	2232625.58	1	592132.22	2232625.58		
		3	592045.08	2232621.65	2	592131.93	2232625.90	2	592131.93	2232625.90		
		4	592041.51	2232619.56	3	592129.06	2232622.14	3	592129.06	2232622.14		
		5	592028.69	2232612.58	4	592129.32	2232621.82	4	592129.32	2232621.82		
		6	592019.96	2232609.45	(1)			(1)				
		7	592021.95	2232604.73	48	:270	(1)					
		8	592014.69	2232601.98								
		9	592022.00	2232585.49								
		10	592028.75	2232588.97								



№ участка на чертеже	Условные номера земельных участков			
	№ точки	X	Y	
	1	592088.67	2232687.25	
	2	592091.82	2232690.64	
	3	592091.52	2232690.93	
	4	592088.37	2232687.55	
	(2)			
	1	591900.93	2232627.02	
	2	591900.68	2232627.27	
	3	591900.43	2232627.02	
	4	591900.68	2232626.77	
	(3)			
	1	592032.95	2232671.06	
	2	592032.70	2232671.31	
	3	592032.45	2232671.06	
	4	592032.70	2232670.81	
	(4)			
	1	591945.26	2232641.17	
	2	591945.01	2232641.42	
	3	591944.76	2232641.17	
	4	591945.01	2232640.92	
	(5)			
	1	591829.89	2232603.83	
	2	591829.64	2232604.08	
	3	591829.39	2232603.83	
	4	591829.64	2232603.58	
	(6)			
	1	591782.07	2232587.71	
	2	591781.82	2232587.96	
	3	591781.57	2232587.71	
	4	591781.82	2232587.46	
	(7)			
	1	592104.92	2232665.51	
	2	592104.67	2232665.76	
	3	592104.42	2232665.51	
	4	592104.67	2232665.26	
	(8)			
	1	591736.53	2232571.92	
	2	591736.28	2232572.17	
	49	Условные номера земельных участков		
		№ точки	X	Y
		3	591736.03	2232571.92
4		591736.28	2232571.67	
(9)				
1		592062.59	2232681.03	
2		592062.34	2232681.28	
3		592062.09	2232681.03	
4		592062.34	2232680.78	
(10)				
1		591985.37	2232654.98	
2		591985.12	2232655.23	
3		591984.87	2232654.98	
4		591985.12	2232654.73	
(11)				
1		592120.18	2232632.48	
2		592120.51	2232632.75	
3		592119.31	2232635.25	
4		592118.98	2232634.97	
(1)				
1		592059.14	2232681.03	
2		592051.23	2232690.16	
3		592020.54	2232712.06	
4		591988.75	2232710.81	
5		591992.81	2232697.02	
6		592004.70	2232670.44	
7		592006.38	2232666.38	
8		592031.36	2232676.65	
9		592032.05	2232674.87	
10		592039.47	2232677.79	
(2)				
1		592071.90	2232661.24	
2		592069.22	2232675.54	
3		592062.71	2232674.04	
4		592061.98	2232677.81	
5		592047.96	2232676.03	
6		592033.31	2232671.78	
7		592037.79	2232659.38	
8		592040.88	2232651.86	



№ участка на чертеже	Условные номера земельных участков	№ точки	X	Y		
50	:70	1	591886.31	2232330.00		
		2	591898.45	2232337.54		
		3	591897.78	2232339.06		
		4	591885.69	2232359.67		
		5	591882.57	2232364.02		
		6	591878.67	2232370.46		
		7	591879.22	2232370.83		
		8	591874.14	2232378.77		
		9	591864.90	2232372.64		
		10	591861.28	2232370.04		
51	:1131	1	592019.96	2232609.45		
		2	592028.69	2232612.58		
		3	592041.51	2232619.56		
		4	592044.37	2232621.23		
		5	592039.19	2232632.92		
		6	592037.00	2232638.40		
		7	592020.89	2232630.57		
		8	592011.77	2232626.12		
		9	592010.65	2232625.58		
		10	592012.50	2232622.94		
52	:146	(1)				
		1	592057.09	2232592.03		
		2	592057.64	2232592.79		
		3	592045.08	2232621.65		
		4	592041.51	2232619.56		
		5	592028.69	2232612.58		
		6	592019.96	2232609.45		
		7	592021.95	2232604.73		
		8	592014.69	2232601.98		
		9	592022.00	2232585.49		
		10	592028.75	2232588.97		
		11	592038.77	2232589.67		
		12	592040.49	2232585.11		
		13	592053.46	2232590.20		
		(2)				
		1	592116.75	2232577.21		
		2	592111.96	2232596.13		
		53	:15	3	592074.07	2232582.16
				4	592081.73	2232569.10
				5	592098.73	2232572.67
6	592103.12			2232573.78		
1	592066.64			2232565.63		
2	592061.93			2232579.02		
3	592057.09	2232592.03				
4	592053.46	2232590.20				
5	592040.49	2232585.11				
6	592038.77	2232589.67				
7	592028.75	2232588.97				
8	592022.00	2232585.49				
9	592028.46	2232572.35				
10	592023.27	2232569.61				
11	592034.78	2232544.81				
12	592048.28	2232558.09				
54	:1042	1	592026.79	2232515.68		
		2	591981.89	2232494.56		
		3	591971.56	2232490.56		
		4	591980.21	2232472.65		
		5	591988.89	2232476.17		
		6	591988.58	2232477.13		
		7	591996.27	2232480.35		
		8	591998.60	2232474.85		
		9	592004.19	2232477.32		
		10	592017.60	2232484.38		
		11	592023.00	2232487.11		
		12	592033.68	2232492.73		
		13	592047.26	2232500.79		
		14	592037.88	2232520.50		
55	:212	1	591970.37	2232462.80		
		2	591971.16	2232467.28		
		3	591957.65	2232488.34		
		4	591937.08	2232477.58		
		5	591953.14	2232450.53		
		6	591957.10	2232453.39		
		7	591960.66	2232456.00		



№ участка на чертеже	Условные номера земельных участков	№ точки	X	Y
56	:261	1	591936.53	2232439.10
		2	591953.14	2232450.53
		3	591937.08	2232477.60
		4	591914.35	2232464.24
		5	591916.83	2232461.10
		6	591918.08	2232460.95
		7	591921.61	2232463.44
		8	591924.94	2232458.70
		9	591928.94	2232451.35
		10	591934.12	2232442.90
57	:129	1	591920.65	2232427.98
		2	591924.58	2232430.48
		3	591936.53	2232439.10
		4	591934.12	2232442.90
		5	591928.94	2232451.35
		6	591924.94	2232458.70
		7	591921.61	2232463.44
		8	591918.08	2232460.95
		9	591916.83	2232461.10
		10	591914.35	2232464.24
		11	591907.26	2232462.53
		12	591896.87	2232480.71
		13	591896.37	2232480.73
		14	591883.57	2232473.88
		15	591899.16	2232450.46
		16	591902.41	2232452.73
		17	591918.33	2232431.63
58	:47	1	591905.93	2232418.04
		2	591920.65	2232427.98
		3	591918.33	2232431.63
		4	591902.41	2232452.73
		5	591899.16	2232450.46
		6	591883.57	2232473.88
		7	591883.00	2232474.29
		8	591875.14	2232488.16
		9	591855.19	2232475.02
		10	591864.12	2232462.15
59	:162	1	591895.19	2232410.89
		2	591905.93	2232418.04
		3	591902.85	2232422.10
		4	591897.38	2232430.42
		5	591889.69	2232441.56
		6	591886.89	2232444.21
		7	591883.11	2232450.10
		8	591875.44	2232445.17
		9	591864.12	2232462.15
		10	591858.67	2232458.67
60	:262	1	591880.90	2232401.38
		2	591895.19	2232410.89
		3	591891.50	2232415.98
		4	591887.55	2232413.56
		5	591881.28	2232422.44
		6	591875.74	2232428.08
		7	591874.33	2232427.02
		8	591870.93	2232431.81
		9	591864.67	2232427.56
		10	591847.40	2232450.12
		11	591837.03	2232442.60
		12	591855.42	2232417.81
		13	591853.24	2232416.23



№ участка на чертеже	Условные номера земельных участков	№ точки		X	Y		
		№ точки	X			Y	
61	:237	14	591856.27	2232411.69			
		15	591857.47	2232411.56			
		16	591858.67	2232412.38			
		17	591859.43	2232411.29			
		18	591863.01	2232413.68			
		19	591865.76	2232409.67			
		20	591867.34	2232410.90			
		21	591868.56	2232409.31			
		22	591870.24	2232410.58			
		23	591870.90	2232409.64			
		24	591873.76	2232411.60			
		25	591877.90	2232405.48			
		26	591878.08	2232405.60			
		62	:38	1	591880.90	2232401.38	
				2	591872.16	2232395.32	
				3	591856.43	2232384.08	
				4	591852.91	2232381.96	
				5	591851.25	2232384.73	
				6	591846.46	2232393.12	
				7	591846.06	2232392.90	
				8	591844.03	2232396.62	
				9	591835.16	2232391.77	
				10	591832.92	2232395.60	
				11	591830.39	2232398.75	
				12	591827.01	2232402.67	
				13	591826.31	2232403.22	
14	591798.96			2232440.74			
15	591825.39			2232458.50			
16	591837.03			2232442.60			
17	591855.42			2232417.81			
18	591853.24			2232416.23			
19	591856.27			2232411.69			
20	591857.47			2232411.56			
21	591858.67			2232412.38			
22	591859.43			2232411.29			
23	591863.01			2232413.68			
24	591865.76			2232409.67			
63	:1046	25	591867.34	2232410.90			
		26	591868.56	2232409.31			
		27	591870.24	2232410.58			
		28	591870.90	2232409.64			
		29	591873.76	2232411.60			
		30	591877.90	2232405.48			
		31	591878.08	2232405.60			
		1	591815.14	2232362.63			
		2	591822.37	2232366.15			
		3	591829.79	2232371.06			
		4	591851.25	2232384.73			
		5	591846.46	2232393.12			
		6	591846.06	2232392.90			
		7	591844.03	2232396.62			
		8	591835.16	2232391.77			
		9	591832.92	2232395.60			
		10	591830.39	2232398.75			
		11	591827.01	2232402.67			
12	591826.31	2232403.22					
13	591796.64	2232443.94					
14	591788.30	2232432.16					
15	591786.00	2232428.71					
16	591780.97	2232424.81					
17	591784.09	2232418.67					
18	591805.02	2232379.96					
64	:142	1	591813.28	2232358.81			
		2	591812.19	2232360.87			
		3	591815.14	2232362.63			
		4	591805.02	2232379.96			
		5	591784.09	2232418.67			
		6	591763.36	2232406.25			
		7	591764.14	2232405.09			
		8	591759.03	2232401.87			
		9	591783.07	2232354.73			
		10	591781.67	2232353.61			
		11	591788.29	2232343.79			
1	591745.73	2232318.31					



№ участка на чертеже	Условные номера земельных участков	№ точки	X	Y	№ участка на чертеже	Условные номера земельных участков	№ точки	X	Y
		2	591763.14	2232328.43			2	591688.03	2232291.87
		3	591765.42	2232330.57			3	591691.40	2232286.61
		4	591772.52	2232334.60			4	591678.70	2232278.47
		5	591766.61	2232345.37			5	591680.93	2232275.10
		6	591767.30	2232345.79			6	591664.04	2232264.10
		7	591764.63	2232350.54			7	591640.92	2232303.50
		8	591764.01	2232350.17			8	591637.74	2232310.06
		9	591750.05	2232374.33			9	591656.66	2232321.54
		10	591744.61	2232370.82			10	591657.20	2232321.87
		11	591737.29	2232366.27			1	591606.09	2232223.15
		12	591721.66	2232357.05			2	591609.36	2232224.73
		13	591732.17	2232339.14			3	591612.52	2232226.88
		14	591741.36	2232324.06			4	591637.23	2232246.72
		65	:90	1			591721.01	2232296.85	68
2	591747.92			2232315.03	6	591645.92	2232256.44		
3	591745.73			2232318.31	7	591647.41	2232265.12		
4	591741.36			2232324.06	8	591643.99	2232272.87		
5	591732.17			2232339.14	9	591623.33	2232300.88		
6	591721.66			2232357.05	10	591574.94	2232264.24		
7	591718.33			2232365.12	11	591594.46	2232224.27		
8	591710.53			2232359.58	1	591637.74	2232310.06		
9	591690.43			2232344.40	2	591656.66	2232321.54		
66	:1	1	591721.01	2232296.85	69	:61	3	591623.98	2232371.73
		2	591708.60	2232288.49			4	591616.00	2232365.30
		3	591706.69	2232291.31			5	591610.02	2232358.03
		4	591706.00	2232293.15			6	591610.00	2232358.00
		5	591702.51	2232290.89			7	591609.87	2232357.83
		6	591701.23	2232292.88			8	591610.94	2232355.00
		7	591697.82	2232290.68			9	591618.00	2232344.69
		8	591699.92	2232287.71			10	591621.00	2232346.60
		9	591693.21	2232283.50			11	591622.30	2232344.33
		10	591691.40	2232286.61			12	591623.31	2232344.92
		11	591688.03	2232291.87			13	591624.76	2232342.76
		12	591667.35	2232327.92			14	591618.88	2232338.54
		13	591675.08	2232334.58			1	591657.20	2232321.87
		14	591690.43	2232344.40			2	591667.35	2232327.92
67	:12	1	591667.35	2232327.92	70	:214	3	591675.08	2232334.58



№ участка на чертеже	Условные номера земельных участков	№ точки	X	Y	№ участка на чертеже	Условные номера земельных участков	№ точки	X	Y		
		4	591664.23	2232354.04			14	591737.29	2232366.27		
		5	591642.36	2232389.13			15	591744.61	2232370.82		
		6	591624.31	2232372.00			16	591750.05	2232374.33		
71	:11	1	591707.94	2232365.44	74	:1121	1	591784.09	2232418.67		
		2	591704.79	2232371.74			2	591780.97	2232424.81		
		3	591702.54	2232375.53			3	591780.66	2232424.57		
		4	591696.44	2232372.88			4	591777.64	2232428.28		
		5	591674.88	2232408.95			5	591775.57	2232426.67		
		6	591667.63	2232405.79			6	591773.36	2232428.97		
		7	591642.36	2232389.13			7	591770.81	2232431.67		
		8	591664.23	2232354.04			8	591750.98	2232415.37		
		9	591675.08	2232334.58			9	591759.03	2232401.87		
		10	591690.43	2232344.40			10	591764.14	2232405.09		
		11	591710.53	2232359.58			11	591763.36	2232406.25		
72	:1132	1	591742.06	2232395.89	75	:167	1	591790.17	2232507.21		
		2	591718.63	2232432.10			2	591766.37	2232529.86		
		3	591691.21	2232414.14			3	591747.14	2232509.02		
		4	591701.20	2232394.52			4	591759.21	2232496.88		
		5	591709.05	2232385.63			5	591732.83	2232472.62		
		6	591712.06	2232383.96			6	591744.51	2232461.04		
		7	591715.36	2232381.90			7	591769.44	2232483.71		
		8	591717.97	2232383.76			8	591791.00	2232506.46		
		9	591719.62	2232381.44			76	:206	1	591732.83	2232472.62
		10	591732.94	2232389.69					2	591759.21	2232496.88
73	:1141	1	591751.00	2232374.95	3	591747.14			2232509.02		
		2	591754.77	2232377.40	4	591745.06			2232511.16		
		3	591752.23	2232381.32	5	591718.35			2232484.35		
		4	591751.71	2232380.99	6	591720.75			2232482.31		
		5	591742.06	2232395.89	77	:258	1	591745.06	2232511.16		
		6	591732.94	2232389.69			2	591718.35	2232484.35		
		7	591719.62	2232381.44			3	591717.66	2232483.65		
		8	591717.97	2232383.76			4	591710.25	2232488.12		
		9	591715.36	2232381.90			5	591712.62	2232490.10		
		10	591708.53	2232378.41			6	591701.58	2232500.29		
		11	591707.54	2232377.85			7	591728.95	2232526.88		
		12	591718.33	2232365.12			8	591733.90	2232522.44		
		13	591721.66	2232357.05	78	:69	1	591721.06	2232535.64		





№ участка на чертеже	Условные номера земельных участков	№ точки	X	Y	№ участка на чертеже	Условные номера земельных участков	№ точки	X	Y		
		2	591728.95	2232526.88			5	591751.95	2232539.36		
		3	591701.58	2232500.29			6	591733.90	2232522.44		
		4	591693.01	2232508.07			7	591745.06	2232511.16		
		5	591672.91	2232529.07			8	591747.14	2232509.02		
		6	591647.71	2232558.06			82	:249	1	591846.63	2232570.76
		7	591682.18	2232585.44					2	591836.84	2232562.80
		8	591693.87	2232570.75					3	591826.99	2232553.68
		9	591708.76	2232551.52					4	591819.78	2232564.14
		1	591725.52	2232585.36					5	591832.44	2232573.33
79	:153	2	591718.79	2232596.10	6	591842.95	2232582.46				
		3	591713.90	2232603.70	7	591845.69	2232574.69				
		4	591711.73	2232606.94	83	:1023	1	591832.44	2232573.33		
		5	591684.46	2232588.86			2	591842.95	2232582.46		
		6	591682.18	2232585.44			3	591839.91	2232588.42		
		7	591693.87	2232570.75			4	591833.73	2232596.90		
		8	591708.76	2232551.52			5	591833.13	2232597.70		
		9	591734.78	2232571.41			6	591821.08	2232613.29		
		1	591736.53	2232571.92			7	591810.85	2232627.01		
2	591736.28	2232572.17	8	591802.73			2232637.67				
3	591736.03	2232571.92	9	591782.72			2232619.85				
4	591736.28	2232571.67	10	591783.85			2232617.67				
80	:201						11	591807.38	2232581.59		
		5	591774.99	2232580.92			12	591806.66	2232581.02		
		6	591757.87	2232601.39			13	591804.77	2232579.72		
		7	591754.53	2232603.59			14	591806.02	2232577.91		
		8	591741.24	2232624.25			15	591808.56	2232579.62		
		9	591738.94	2232624.61			16	591819.78	2232564.14		
		10	591711.73	2232606.94	84	:78	1	591784.53	2232632.31		
		11	591713.90	2232603.70			2	591791.92	2232637.35		
		12	591718.79	2232596.10			3	591798.74	2232642.53		
		13	591725.52	2232585.36			4	591795.88	2232646.90		
		14	591745.12	2232555.82			5	591792.94	2232655.34		
15	591760.76	2232568.95	6	591747.75			2232625.04				
81	:1024	1	591766.37	2232529.86			7	591757.26	2232610.65		
		2	591797.43	2232560.95			8	591759.27	2232608.71		
		3	591798.09	2232561.59			9	591780.63	2232623.77		
		4	591787.09	2232572.92			10	591778.07	2232628.57		



№ участка на чертеже	Условные номера земельных участков	№ точки	X	Y
85	:52	1	591769.87	2232659.06
		2	591774.08	2232660.54
		3	591796.61	2232672.38
		4	591792.26	2232680.93
		5	591791.45	2232683.19
		6	591790.43	2232687.70
		7	591788.09	2232694.34
		8	591781.09	2232711.39
		9	591780.24	2232713.14
		10	591777.57	2232720.94
		11	591765.67	2232745.67
		12	591763.72	2232746.92
		13	591739.06	2232734.39
		14	591737.21	2232730.85
		15	591740.30	2232722.75
		16	591741.61	2232714.64
		17	591764.87	2232666.31
86	:133	1	591709.76	2232703.83
		2	591709.08	2232704.96
		3	591727.27	2232720.98
		4	591737.21	2232730.85
		5	591740.30	2232722.75
		6	591741.61	2232714.64
		7	591764.87	2232666.31
		8	591769.87	2232659.06
		9	591760.59	2232654.02
		10	591761.93	2232651.69
		11	591756.73	2232648.69
		12	591755.29	2232651.19
		13	591742.53	2232644.00
		14	591734.37	2232657.95
87	:149	1	591704.92	2232635.01
		2	591699.64	2232645.81
		3	591689.78	2232662.22
		4	591678.17	2232681.53
		5	591690.24	2232690.04
		6	591693.43	2232692.29
88	:193	7	591709.76	2232703.83
		8	591734.37	2232657.95
		9	591742.53	2232644.00
		10	591710.97	2232625.82
		11	591707.98	2232630.89
		1	591704.92	2232635.01
		2	591699.64	2232645.81
		3	591689.78	2232662.22
		4	591678.17	2232681.53
		5	591677.65	2232682.52
		6	591673.90	2232680.22
		7	591652.43	2232718.29
		8	591651.01	2232720.79
		9	591629.93	2232709.06
		10	591661.04	2232649.88
11	591680.46	2232614.27		
12	591691.83	2232619.88		
13	591705.55	2232624.14		
14	591710.97	2232625.82		
15	591707.98	2232630.89		
89	:191	1	591677.65	2232682.52
		2	591678.17	2232681.53
		3	591690.24	2232690.04
		4	591666.23	2232727.69
		5	591652.43	2232718.29
		6	591673.90	2232680.22
90	:192	1	591709.08	2232704.96
		2	591709.76	2232703.83
		3	591693.43	2232692.29
		4	591674.79	2232728.81
		5	591690.33	2232740.06
91	:243	1	591690.33	2232740.06
		2	591674.79	2232728.81
		3	591663.02	2232752.12
		4	591709.51	2232781.18
		5	591722.36	2232759.46
92	:1044	1	591763.85	2232836.69



№ участка на чертеже	Условные номера земельных участков	№ точки	X	Y	№ участка на чертеже	Условные номера земельных участков	№ точки	X	Y			
		2	591734.67	2232882.85	93	:32	(1)					
		3	591715.23	2232860.40			1	591904.36	2232814.39			
		4	591743.40	2232815.24			2	591899.07	2232834.34			
							3	591897.99	2232839.92			
			4	591894.32			2232850.95					
			5	591857.18			2232834.52					
			6	591859.96			2232827.27					
			7	591838.15			2232818.78					
			8	591838.52			2232817.48					
			9	591840.05			2232813.81					
			10	591847.91			2232798.38					
			11	591852.92			2232786.13					
			12	591865.98			2232791.34					
			13	591870.35			2232793.59					
			14	591884.91			2232802.01					
			(2)									
			1	591787.42			2232863.29	96	:184	1	591870.67	2232668.13
			2	591765.01			2232904.81			2	591835.74	2232654.04
			3	591734.67			2232882.85			3	591800.62	2232640.46
			4	591763.85			2232836.69			4	591798.74	2232642.53
94	:10	1	591827.61	2232813.81			5			591795.88	2232646.90	
		2	591821.43	2232825.62			6			591792.94	2232655.34	
		3	591805.38	2232853.92	7	591791.10	2232661.00					
		4	591792.89	2232847.58	8	591793.36	2232662.46					
		5	591796.61	2232839.73	9	591843.48	2232685.59					
		6	591791.60	2232836.11	10	591871.21	2232696.99					
		7	591767.32	2232826.42	11	591876.66	2232683.50					
		8	591767.60	2232824.89	12	591881.67	2232672.42					
		9	591781.39	2232793.83	13	591879.31	2232671.49					
		10	591790.40	2232796.29	1	591882.78	2232661.93					
		11	591797.23	2232801.34	2	591879.31	2232671.49					
		12	591803.51	2232803.56	3	591870.67	2232668.13					
95	:169	1	591839.18	2232783.84	97	:5	4			591835.74	2232654.04	
		2	591827.61	2232813.81								



№ участка на чертеже	Условные номера земельных участков	№ точки	X	Y	№ участка на чертеже	Условные номера земельных участков	№ точки	X	Y
98	:105	5	591800.62	2232640.46	100	:152	13	591839.91	2232588.42
		6	591810.85	2232627.01			14	591871.58	2232602.33
		7	591868.87	2232657.56			15	591874.78	2232604.54
		1	591896.52	2232623.63			16	591875.87	2232601.97
		2	591885.19	2232618.42			17	591878.23	2232602.98
		3	591880.96	2232626.55			18	591882.50	2232604.80
		4	591874.79	2232622.58			19	591888.49	2232607.35
	5	591875.86	2232620.35	20			591890.88	2232608.50	
	6	591871.18	2232618.20	21			591898.41	2232611.85	
	7	591871.43	2232616.86	1			591839.41	2232519.62	
	8	591836.05	2232599.74	2			591842.36	2232520.14	
	9	591833.13	2232597.70	3			591865.08	2232528.27	
	10	591821.08	2232613.29	4			591875.29	2232533.06	
	11	591830.42	2232618.04	5			591926.62	2232557.16	
	12	591857.80	2232631.59	6			591919.31	2232574.17	
	13	591862.04	2232633.61	7			591914.97	2232572.47	
	14	591867.95	2232634.73	8			591907.18	2232569.20	
	15	591879.65	2232638.53	9			591902.25	2232567.42	
	16	591887.25	2232641.44	10			591897.80	2232565.05	
	17	591889.49	2232642.15	11			591886.25	2232559.37	
	99	:71	18	591829.89			2232603.83	12	591874.36
19			591829.64	2232604.08	13	591832.21	2232531.50		
20			591829.39	2232603.83	1	591933.02	2232530.91		
21			591829.64	2232603.58	2	591937.40	2232532.73		
1			591902.01	2232613.25	3	591926.62	2232557.16		
2			591898.58	2232620.31	4	591875.29	2232533.06		
3			591897.08	2232623.90	5	591865.08	2232528.27		
4			591896.52	2232623.63	6	591875.16	2232506.85		
5			591885.19	2232618.42	1	591875.15	2232506.85		
6			591880.96	2232626.55	2	591865.08	2232528.27		
7			591874.79	2232622.58	3	591836.18	2232514.57		
8			591875.86	2232620.35	4	591849.43	2232494.63		
9	591871.02	2232614.78	5	591867.19	2232503.13				
10	591857.97	2232608.87	1	591948.97	2232504.81				
11	591839.79	2232600.43	2	591945.52	2232512.08				
12	591833.73	2232596.90	3	591940.37	2232515.52				
			4	591933.02	2232530.91				



№ участка на чертеже	Условные номера земельных участков	№ точки	X	Y	№ участка на чертеже	Условные номера земельных участков	№ точки	X	Y
		5	591875.16	2232506.85			4	591988.39	2232590.33
6	591867.19	2232503.13	5	591966.99	2232580.13				
7	591872.30	2232493.90	6	591943.12	2232569.21				
8	591875.14	2232488.16	7	591938.91	2232567.23				
9	591883.00	2232474.29	8	591950.67	2232538.25				
10	591883.57	2232473.88	9	591978.06	2232549.87				
11	591896.37	2232480.73	10	591976.49	2232553.50				
12	591896.87	2232480.71	11	591981.18	2232555.54				
13	591898.02	2232481.02	12	591982.58	2232552.32				
14	591920.44	2232491.79	13	592008.21	2232563.35				
104	:2	1	592026.79	2232515.68	14	592009.60	2232563.95		
		2	591981.89	2232494.56	15	592023.27	2232569.61		
		3	591971.56	2232490.56	107	:43	1	591979.77	2232654.19
		4	591960.39	2232517.52			2	591971.84	2232673.87
		5	591969.14	2232521.56			3	591969.13	2232680.37
		6	591974.15	2232523.63			4	591959.88	2232676.56
		7	591974.38	2232523.10			5	591933.49	2232665.71
		8	591978.63	2232524.50			6	591925.85	2232662.39
		9	591994.44	2232529.32			7	591919.53	2232659.19
		10	592015.55	2232536.18			8	591904.84	2232652.88
105	:4	1	591960.39	2232517.52			9	591911.02	2232636.67
		2	591969.14	2232521.56			10	591919.66	2232639.46
		3	591974.15	2232523.63			11	591923.15	2232641.19
		4	591974.38	2232523.10			12	591922.25	2232644.38
		5	591978.63	2232524.50			13	591925.89	2232645.75
		6	591994.44	2232529.32			14	591926.84	2232643.39
		7	592019.41	2232537.44			15	591926.71	2232642.10
		8	592010.37	2232558.52			16	591928.91	2232635.78
		9	592008.21	2232563.35			17	591939.21	2232639.38
		10	591982.58	2232552.32			18	591944.71	2232641.42
		11	591981.18	2232555.54	108	:238	1	591913.91	2232721.38
		12	591976.49	2232553.50			2	591936.55	2232733.23
		13	591978.06	2232549.87			3	591938.57	2232735.13
		14	591950.67	2232538.25			4	591941.63	2232729.00
106	:62	1	592010.32	2232600.66			5	591943.71	2232725.62
		2	592009.06	2232600.15			6	591948.57	2232704.27
		3	591989.39	2232590.77			7	591947.88	2232703.97



№ участка на чертеже	Условные номера земельных участков	№ точки	X	Y	№ участка на чертеже	Условные номера земельных участков	№ точки	X	Y		
		8	591930.62	2232696.29	111	:66	15	591888.63	2232745.04		
		9	591905.27	2232683.68			16	591910.74	2232754.48		
		10	591897.82	2232680.88			1	591938.57	2232735.13		
		11	591893.61	2232679.12			2	591978.79	2232729.76		
		12	591883.27	2232707.69			3	591969.83	2232744.93		
		13	591892.41	2232711.03			4	591952.09	2232772.35		
		14	591905.64	2232717.79			5	591939.92	2232795.97		
		1	591883.27	2232707.69			6	591937.46	2232797.80		
2	591878.90	2232718.50	7	591934.43			2232807.20				
3	591879.33	2232718.67	8	591933.48			2232810.24				
4	591876.23	2232726.50	9	591907.55			2232798.45				
5	591879.51	2232727.79	10	591907.79			2232797.98				
6	591875.12	2232739.23	11	591908.19			2232797.21				
7	591879.11	2232740.87	12	591911.23			2232785.88				
8	591888.63	2232745.04	13	591915.82			2232775.92				
9	591910.74	2232754.48	14	591924.33	2232759.66						
10	591924.33	2232759.66	15	591932.98	2232746.63						
11	591932.98	2232746.63	112	:79	1	592017.60	2232779.19				
12	591938.57	2232735.13			2	592006.35	2232801.19				
13	591936.55	2232733.23			3	591990.77	2232830.74				
14	591913.91	2232721.38			4	591962.31	2232819.39				
15	591905.64	2232717.79			5	591985.23	2232776.41				
16	591892.41	2232711.03			6	591992.43	2232765.05				
109	:234	1	591924.33	2232759.66	113	:86	1	592049.19	2232789.00		
		2	591915.82	2232775.92			2	592043.44	2232798.84		
		3	591911.23	2232785.88			3	592027.84	2232826.08		
		4	591908.19	2232797.21			4	592022.95	2232834.06		
		5	591907.79	2232797.98			5	592018.80	2232841.82		
		6	591875.84	2232778.31			6	591990.77	2232830.74		
		7	591872.69	2232775.67			7	592006.35	2232801.19		
		8	591862.60	2232769.50			8	592017.60	2232779.19		
		9	591861.28	2232765.52			9	592021.01	2232772.52		
		10	591861.91	2232760.83			114	:115	1	592049.92	2232853.46
		11	591868.79	2232742.96					2	592035.50	2232846.78
		12	591872.43	2232744.31					3	592034.67	2232848.52
		13	591876.94	2232746.04					4	592032.02	2232847.18
		14	591879.11	2232740.87					5	592031.82	2232847.59



№ участка на чертеже	Условные номера земельных участков	№ точки	X	Y	№ участка на чертеже	Условные номера земельных участков	№ точки	X	Y				
		6	592018.80	2232841.82	118	:266	4	592244.93	2232973.23				
		7	592022.95	2232834.06			5	592231.58	2232980.01				
		8	592027.84	2232826.08			6	592226.67	2232986.17				
		9	592043.44	2232798.84			7	592199.37	2232969.94				
		10	592049.19	2232789.00			8	592200.35	2232967.33				
		11	592060.81	2232769.09			9	592212.24	2232935.58				
		12	592061.98	2232768.92			1	592210.95	2232935.06				
		13	592071.36	2232774.07			2	592199.12	2232966.88				
		14	592078.14	2232779.67			3	592177.47	2232958.97				
		15	592087.94	2232791.60			4	592184.52	2232942.37				
		16	592089.63	2232796.49			5	592190.51	2232926.71				
		17	592083.04	2232802.90			1	591944.80	2232829.80				
		18	592077.03	2232812.26			2	591939.44	2232842.82				
		19	592052.84	2232848.19			3	591932.39	2232856.77				
		115	:18	1			592173.98	2232848.56	119	:1029	4	591926.18	2232869.51
				2			592154.79	2232895.81			5	591920.78	2232867.53
				3			592134.74	2232888.02			6	591917.79	2232870.69
				4			592137.67	2232880.03			7	591913.76	2232872.31
				5			592140.56	2232872.06			8	591905.02	2232871.76
6	592143.64			2232864.57	9	591906.95	2232865.05						
7	592149.20			2232850.96	10	591915.82	2232836.51						
8	592155.54			2232832.69	11	591922.13	2232820.62						
9	592165.11			2232842.66	12	591927.06	2232822.69						
116	:74	1	592208.44	2232888.81	120	:1170	13	591930.45	2232824.17				
		2	592216.97	2232888.81			14	591933.98	2232825.55				
		3	592223.45	2232881.54			1	591922.13	2232820.62				
		4	592228.24	2232879.04			2	591915.82	2232836.51				
		5	592237.21	2232880.00			3	591906.95	2232865.05				
		6	592259.55	2232913.54			4	591905.02	2232871.76				
		7	592252.14	2232934.73			5	591886.58	2232902.90				
		8	592217.28	2232922.33			6	591873.30	2232895.72				
		9	592217.66	2232920.78			7	591883.59	2232875.41				
		10	592182.98	2232906.60			8	591894.32	2232850.95				
		11	592189.36	2232889.60			9	591897.99	2232839.92				
117	:1043	1	592262.42	2232954.46	10	591899.07	2232834.34						
		2	592255.92	2232965.32	11	591904.36	2232814.39						
		3	592250.88	2232973.70	12	591904.68	2232813.46						



№ участка на чертеже	Условные номера земельных участков	№ точки	X	Y	№ участка на чертеже	Условные номера земельных участков	№ точки	X	Y			
121	:32	13	591918.78	2232818.75	124	:240	3	591848.88	2232854.14			
		(1)					4	591847.44	2232858.14			
		1	591904.36	2232814.39			5	591845.07	2232862.73			
		2	591899.07	2232834.34			6	591831.92	2232883.22			
		3	591897.99	2232839.92			7	591824.79	2232883.60			
		4	591894.32	2232850.95			8	591822.44	2232881.90			
		5	591857.18	2232834.52			9	591813.56	2232871.36			
		6	591859.96	2232827.27			10	591828.57	2232837.73			
		7	591838.15	2232818.78			11	591834.62	2232840.16			
		8	591838.52	2232817.48			1	591683.98	2233010.44			
		9	591840.05	2232813.81			2	591727.70	2233032.48			
		10	591847.91	2232798.38	3	591734.64	2233003.67					
		11	591852.92	2232786.13	4	591730.28	2233001.96					
		12	591865.98	2232791.34	5	591708.98	2232991.61					
		13	591870.35	2232793.59	6	591684.81	2232981.64					
		14	591884.91	2232802.01	7	591680.42	2232980.12					
		(2)			8	591663.19	2232974.15					
		1	591787.42	2232863.29	9	591656.24	2232972.47					
		2	591765.01	2232904.81	10	591653.15	2232971.73					
3	591734.67	2232882.85	11	591646.96	2232980.96							
4	591763.85	2232836.69	12	591644.20	2232992.01							
122	:257	1	591859.96	2232827.27	13	591649.91	2232995.43	125	:235	1	591683.98	2233010.44
		2	591838.15	2232818.78	2	591675.07	2233032.09					
		3	591837.80	2232818.65	3	591720.69	2233055.17					
		4	591828.57	2232837.73	4	591727.70	2233032.48					
		5	591834.62	2232840.16	126	:102	1	591913.20	2232147.30			
		6	591851.70	2232846.63			2	591934.79	2232158.34			
		7	591850.51	2232850.06			3	591940.38	2232162.60			
		8	591848.88	2232854.14			4	591923.79	2232188.10			
		9	591847.44	2232858.14			5	591912.44	2232207.04			
		10	591848.93	2232859.33			6	591896.06	2232196.79			
		11	591882.35	2232875.02			7	591883.74	2232190.65			
		12	591883.59	2232875.41			127	:135	1	591623.33	2232300.88	
		13	591894.32	2232850.95					2	591597.29	2232342.53	
		14	591857.18	2232834.52					3	591553.02	2232296.19	
123	:271	1	591851.70	2232846.63								
		2	591850.51	2232850.06								





№ участка на чертеже	Условные номера земельных участков	№ точки	X	Y	№ участка на чертеже	Условные номера земельных участков	№ точки	X	Y
128	:1136	4	591574.94	2232264.24	133	:3У5	2	592012.07	2232101.12
		1	592282.00	2232543.30			3	592008.95	2232110.23
		2	592296.40	2232576.35			4	592003.91	2232119.87
		3	592317.70	2232611.50			5	592003.66	2232119.73
		4	592301.85	2232619.54			6	591999.12	2232128.73
		5	592276.77	2232570.17			7	591999.53	2232128.88
		6	592275.67	2232564.98			8	591991.22	2232145.35
7	592271.07	2232542.77	9	591978.89			2232163.49		
129	:3У1	1	592141.90	2232242.98			10	591953.49	2232144.13
		2	592148.06	2232220.13			11	591963.88	2232131.92
		3	592176.83	2232267.31			1	591894.26	2232098.08
		4	592142.12	2232283.48	2	591889.29	2232108.06		
		5	592135.00	2232268.54	3	591883.93	2232105.59		
		6	592136.68	2232262.31	4	591869.26	2232098.46		
		7	592126.06	2232263.26	5	591868.91	2232099.19		
		8	592117.08	2232258.50	6	591855.77	2232091.21		
		9	592127.91	2232238.02	7	591855.35	2232089.03		
130	:3У2	1	592129.76	2232234.50	8	591854.80	2232086.12		
		2	592137.89	2232205.71	9	591854.57	2232085.00		
		3	592148.06	2232220.13	10	591858.31	2232078.08		
		4	592176.83	2232267.31	11	591863.70	2232069.17		
		5	592142.12	2232283.48	12	591863.99	2232069.37		
		6	592135.00	2232268.54	13	591881.37	2232079.75		
		7	592136.68	2232262.31	14	591899.50	2232089.92		
		8	592126.06	2232263.26	1	591888.86	2232025.15		
		9	592117.08	2232258.50	2	591867.21	2232052.77		
		10	592127.91	2232238.02	3	591864.24	2232052.12		
131	:3У3	1	592038.82	2232154.04	4	591840.02	2232038.67		
		2	592046.69	2232165.23	5	591845.41	2232028.77		
		3	592041.85	2232186.41	6	591846.46	2232027.70		
		4	592035.80	2232199.02	7	591855.55	2232018.44		
		5	592034.31	2232201.56	8	591865.40	2232011.16		
		6	592004.56	2232181.88	9	591874.24	2232005.00		
		7	592006.69	2232178.12	1	591803.36	2232053.07		
		8	592022.69	2232139.31	2	591804.59	2232054.70		
		9	592041.57	2232146.82	3	591807.92	2232059.94		
132	:3У4	1	591982.92	2232097.40	4	591811.20	2232063.09		



№ участка на чертеже		
Условные номера земельных участков		
№ точки	X	Y
5	591825.67	2232073.37
6	591833.52	2232077.62
7	591834.51	2232075.88
8	591839.55	2232078.56
9	591840.94	2232076.06
10	591848.37	2232080.44
11	591855.94	2232069.21
12	591865.94	2232052.57
13	591867.21	2232052.77
14	591888.86	2232025.15
15	591892.81	2232034.95
16	591874.83	2232054.11
17	591863.72	2232069.13
18	591858.31	2232078.08
19	591854.57	2232085.00
20	591854.80	2232086.12
21	591855.35	2232089.03
22	591855.77	2232091.21
23	591868.91	2232099.19
24	591869.26	2232098.46
25	591883.93	2232105.59
26	591889.29	2232108.06
27	591889.13	2232108.81
28	591894.37	2232112.41
29	591910.25	2232120.54
30	591911.86	2232118.27
31	591919.06	2232123.35
32	591925.69	2232127.25
33	591943.73	2232136.88
34	591953.49	2232144.13
35	591978.89	2232163.49
36	592004.56	2232181.88
37	592034.31	2232201.56
38	592048.61	2232206.36
39	592044.48	2232217.53
40	592039.54	2232230.46
41	592062.77	2232240.24

№ участка на чертеже		
Условные номера земельных участков		
№ точки	X	Y
42	592110.62	2232258.48
43	592117.08	2232258.50
44	592126.06	2232263.26
45	592123.17	2232268.50
46	592128.40	2232274.04
47	592119.52	2232281.64
48	592087.58	2232266.16
49	592059.45	2232251.76
50	592039.51	2232242.31
51	592014.17	2232280.61
52	592002.01	2232301.44
53	591986.27	2232328.73
54	591975.19	2232320.54
55	591986.12	2232304.93
56	592004.98	2232275.17
57	592002.64	2232273.40
58	591999.92	2232271.25
59	592027.62	2232214.96
60	592010.30	2232205.23
61	591992.08	2232195.00
62	591982.17	2232188.38
63	591967.26	2232177.67
64	591955.56	2232170.33
65	591940.38	2232162.60
66	591934.79	2232158.34
67	591913.20	2232147.30
68	591883.74	2232190.65
69	591852.31	2232234.68
70	591836.87	2232228.25
71	591868.56	2232179.50
72	591868.88	2232179.69
73	591871.32	2232177.87
74	591880.59	2232165.77
75	591883.83	2232160.96
76	591889.76	2232150.12
77	591895.24	2232138.83
78	591897.44	2232134.33



№ участка на чертеже	Условные номера земельных участков	№ точки	X	Y	№ участка на чертеже	Условные номера земельных участков	№ точки	X	Y				
		79	591884.36	2232124.69			8	592057.22	2232256.38				
		80	591870.46	2232115.49			9	592055.39	2232259.78				
		81	591843.68	2232100.23			10	592059.74	2232261.59				
		82	591817.31	2232085.08			11	592061.53	2232258.59				
		83	591807.75	2232080.62			12	592064.53	2232260.38				
		84	591804.12	2232078.07			13	592062.73	2232263.38				
		85	591795.57	2232074.79			14	592081.15	2232271.34				
		86	591788.66	2232070.19			15	592083.84	2232272.68				
		87	591779.94	2232081.73			16	592081.66	2232277.01				
		88	591761.56	2232115.27			140	:3У12	1	592130.61	2232353.30		
		89	591758.41	2232117.87					2	592106.11	2232381.93		
		90	591737.15	2232150.35					3	592093.80	2232397.02		
		91	591736.94	2232151.73					4	592082.01	2232410.61		
		92	591731.90	2232159.46					5	592063.74	2232391.80		
		93	591714.56	2232148.47					6	592065.29	2232389.60		
		94	591719.65	2232142.27					7	592098.46	2232338.87		
		95	591763.14	2232091.09					8	592101.68	2232333.81		
		137	:3У9	96			591782.95	2232066.39	141	:3У13	1	592050.68	2232361.66
				1			591992.08	2232195.00			2	592054.83	2232354.15
				2			592010.30	2232205.23			3	592073.75	2232322.62
3	592003.94			2232216.88	4	592095.46	2232336.86						
4	591981.21			2232254.89	5	592098.46	2232338.87						
5	591966.94			2232243.83	6	592065.29	2232389.60						
138	:3У10	6	591961.43	2232238.17	142	:3У14	7	592044.28	2232371.87				
		1	592010.30	2232205.23			1	592045.58	2232300.84				
		2	592027.62	2232214.96			2	592061.20	2232307.60				
		3	591999.92	2232271.25			3	592063.15	2232309.01				
		4	591980.48	2232256.04			4	592066.96	2232311.66				
		5	591981.21	2232254.89			5	592076.15	2232318.58				
139	:3У11	6	592003.94	2232216.88	6	592074.87	2232320.81						
		1	592063.15	2232309.01	7	592073.75	2232322.62						
		2	592061.20	2232307.60	8	592054.83	2232354.15						
		3	592045.58	2232300.84	9	592050.68	2232361.66						
		4	592016.26	2232281.76	10	592044.28	2232371.87						
		5	592014.17	2232280.61	11	592036.56	2232365.71						
		6	592039.51	2232242.31	12	592015.64	2232349.90						
7	592059.45	2232251.76	13	592021.89	2232340.74								



№ участка на чертеже	Условные номера земельных участков	№ точки	X	Y	№ участка на чертеже	Условные номера земельных участков	№ точки	X	Y
144	:ЗУ16	1	592014.17	2232280.61	148	:ЗУ20	4	591836.19	2232227.81
		2	592016.26	2232281.76			5	591810.45	2232210.90
		3	592045.58	2232300.84			6	591811.32	2232209.62
		4	592033.40	2232321.35			7	591841.21	2232163.27
		5	592002.01	2232301.44			1	591788.95	2232131.62
		1	591980.48	2232256.04			2	591775.35	2232152.13
		2	592002.64	2232273.40			3	591775.44	2232152.67
		3	592004.98	2232275.17			4	591771.99	2232157.81
		4	591986.12	2232304.93			5	591772.23	2232157.98
		5	591975.19	2232320.54			6	591768.46	2232164.69
		6	591973.23	2232319.23			7	591763.49	2232171.65
		7	591956.17	2232307.90			8	591760.98	2232175.15
		8	591954.81	2232305.68			9	591759.15	2232177.73
		9	591950.28	2232302.78			10	591741.41	2232166.06
10	591951.06	2232301.64	11	591731.90	2232159.46				
11	591951.51	2232301.94	12	591736.94	2232151.73				
12	591958.64	2232286.22	13	591737.15	2232150.35				
13	591959.97	2232285.55	14	591758.41	2232117.87				
14	591976.62	2232262.05	15	591761.56	2232115.27				
145	:ЗУ17	1	591937.81	2232222.32	148	:ЗУ20	1	591672.38	2232127.42
		2	591959.08	2232236.42			2	591666.32	2232140.82
		3	591961.43	2232238.17			3	591673.27	2232141.37
		4	591966.94	2232243.83			4	591677.48	2232143.98
		5	591947.42	2232277.04			5	591685.45	2232149.02
		6	591940.94	2232283.90			6	591685.54	2232150.22
		7	591935.21	2232292.00			7	591692.26	2232154.68
		8	591920.40	2232282.00			8	591692.24	2232155.07
		9	591921.98	2232279.90			9	591691.56	2232155.76
		10	591925.74	2232274.36			10	591693.32	2232156.92
		11	591929.68	2232268.69			11	591692.99	2232157.27
		12	591931.63	2232265.89			12	591692.36	2232158.14
		13	591912.92	2232252.71			13	591702.06	2232165.51
		14	591910.32	2232250.89			14	591701.68	2232166.25
		15	591933.77	2232219.92			15	591702.99	2232167.21
146	:ЗУ18	1	591867.45	2232178.83	16	591698.28	2232174.80		
		2	591868.56	2232179.50	17	591692.50	2232184.14		



№ участка на чертеже		
Условные номера земельных участков		
№ точки	X	Y
18	591686.00	2232194.63
19	591681.72	2232201.29
20	591672.08	2232219.00
21	591659.91	2232241.34
22	591678.03	2232249.50
23	591681.35	2232232.90
24	591695.06	2232209.76
25	591714.43	2232185.08
26	591715.36	2232185.75
27	591722.19	2232174.58
28	591733.35	2232181.96
29	591752.54	2232191.58
30	591783.03	2232209.91
31	591791.71	2232216.29
32	591806.81	2232225.80
33	591806.41	2232226.34
34	591805.20	2232228.02
35	591819.03	2232237.05
36	591820.58	2232236.15
37	591824.89	2232241.63
38	591802.40	2232277.00
39	591802.90	2232277.31
40	591804.08	2232278.32
41	591781.67	2232320.34
42	591793.22	2232326.55
43	591804.45	2232302.00
44	591808.30	2232293.65
45	591815.25	2232279.89
46	591817.28	2232277.10
47	591821.26	2232273.27
48	591820.30	2232271.42
49	591831.01	2232257.23
50	591835.74	2232253.23
51	591839.93	2232251.23
52	591845.34	2232251.81
53	591851.49	2232255.79
54	591866.76	2232266.44

№ участка на чертеже		
Условные номера земельных участков		
№ точки	X	Y
55	591869.76	2232267.40
56	591887.87	2232279.87
57	591887.22	2232280.79
58	591910.01	2232296.54
59	591934.85	2232313.34
60	591965.23	2232333.61
61	591944.19	2232367.48
62	591938.62	2232376.81
63	591928.58	2232394.31
64	591920.95	2232406.02
65	591928.40	2232413.10
66	591929.52	2232408.81
67	591946.26	2232381.15
68	591967.65	2232348.38
69	591972.41	2232345.44
70	591977.24	2232344.94
71	591988.06	2232351.58
72	591993.23	2232355.04
73	592003.95	2232361.58
74	592008.83	2232364.98
75	592027.94	2232379.41
76	592027.70	2232379.73
77	592053.16	2232397.94
78	592062.01	2232404.27
79	592060.25	2232425.00
80	592075.77	2232459.89
81	592092.92	2232466.53
82	592073.70	2232495.71
83	592077.24	2232497.81
84	592100.19	2232469.02
85	592113.46	2232480.46
86	592120.38	2232486.01
87	592130.76	2232494.64
88	592131.31	2232539.29
89	592139.41	2232540.71
90	592139.30	2232519.95
91	592139.62	2232501.17



№ участка на чертеже		
Условные номера земельных участков		
№ точки	X	Y
92	592138.23	2232491.22
93	592136.82	2232488.35
94	592135.60	2232488.36
95	592128.30	2232473.59
96	592110.09	2232461.24
97	592092.94	2232440.91
98	592106.75	2232428.34
99	592126.33	2232410.45
100	592148.63	2232390.09
101	592154.86	2232389.21
102	592166.80	2232408.53
103	592165.34	2232410.45
104	592146.36	2232438.80
105	592132.84	2232459.00
106	592131.59	2232460.95
107	592135.65	2232463.66
108	592147.98	2232446.99
109	592150.73	2232442.82
110	592174.51	2232406.70
111	592171.38	2232397.11
112	592165.56	2232384.95
113	592155.34	2232363.44
114	592147.82	2232347.66
115	592140.29	2232331.84
116	592120.36	2232339.12
117	592133.63	2232349.78
118	592149.83	2232375.37
119	592121.44	2232402.63
120	592112.29	2232410.63
121	592101.04	2232419.59
122	592085.80	2232432.45
123	592074.46	2232419.32
124	592082.01	2232410.61
125	592063.74	2232391.80
126	592065.29	2232389.60
127	592044.28	2232371.87
128	592036.56	2232365.71

№ участка на чертеже		
Условные номера земельных участков		
№ точки	X	Y
129	592015.64	2232349.90
130	591986.27	2232328.73
131	591975.19	2232320.54
132	591973.23	2232319.23
133	591956.17	2232307.90
134	591954.81	2232305.68
135	591950.28	2232302.78
136	591935.21	2232292.00
137	591920.39	2232281.97
138	591913.63	2232277.95
139	591903.74	2232271.17
140	591896.30	2232266.09
141	591870.16	2232247.48
142	591852.31	2232234.68
143	591836.87	2232228.25
144	591836.19	2232227.81
145	591810.45	2232210.90
146	591811.32	2232209.62
147	591804.47	2232205.52
148	591800.71	2232203.69
149	591785.24	2232193.85
150	591779.70	2232190.79
151	591763.04	2232180.56
152	591759.15	2232177.73
153	591741.41	2232166.06
154	591731.90	2232159.46
155	591714.56	2232148.47
156	591704.96	2232141.49
157	591703.65	2232143.29
158	591701.51	2232141.67
159	591702.71	2232139.65
160	591691.11	2232132.74
161	591682.67	2232134.04
162	591825.41	2232244.62
163	591825.41	2232244.94
164	591825.09	2232244.94



№ участка на чертеже	Условные номера земельных участков	№ точки	X	Y	№ участка на чертеже	Условные номера земельных участков	№ точки	X	Y
149	:3У21	165	591825.09	2232244.62	152	:3У24	9	591797.01	2232239.42
		1	591735.73	2232234.22			1	591851.49	2232255.79
		2	591712.64	2232219.50			2	591866.76	2232266.44
		3	591695.06	2232209.76			3	591866.49	2232266.85
		4	591714.43	2232185.08			4	591851.64	2232290.72
		5	591715.36	2232185.75			5	591846.05	2232287.15
		6	591722.19	2232174.58			6	591835.98	2232281.23
		7	591733.35	2232181.96			7	591839.28	2232276.53
		8	591752.54	2232191.58			8	591841.96	2232272.28
		9	591749.56	2232196.94			9	591841.44	2232271.94
		10	591745.35	2232204.31			10	591843.24	2232268.62
		11	591752.66	2232209.44			11	591845.43	2232265.12
		12	591742.04	2232228.65			12	591848.98	2232259.74
150	:3У22	1	591770.08	2232257.37	153	:3У25	1	591887.22	2232280.79
		2	591763.81	2232253.11			2	591874.24	2232299.09
		3	591779.70	2232226.67			3	591861.55	2232314.92
		4	591783.98	2232219.35			4	591838.55	2232300.18
		5	591778.61	2232215.58			5	591846.05	2232287.15
		6	591780.90	2232212.72			6	591851.64	2232290.72
		7	591782.51	2232210.72			7	591866.49	2232266.85
		8	591783.03	2232209.91			8	591866.76	2232266.44
		9	591791.71	2232216.29			9	591869.76	2232267.40
		10	591806.81	2232225.80			10	591887.87	2232279.87
		11	591806.41	2232226.34	154	:3У26	1	591972.41	2232345.44
		12	591805.20	2232228.02			2	591977.24	2232344.94
		13	591797.01	2232239.42			3	591988.06	2232351.58
		14	591783.58	2232261.39			4	591993.23	2232355.04
		15	591781.45	2232264.69			5	591988.34	2232362.02
151	:3У23	1	591805.20	2232228.02	6	591966.34	2232391.02		
		2	591819.03	2232237.05	7	591963.56	2232389.25		
		3	591820.58	2232236.15	8	591946.26	2232381.15		
		4	591824.89	2232241.63	9	591967.65	2232348.38		
		5	591802.40	2232277.00	155	:3У27	1	591993.23	2232355.04
		6	591783.03	2232264.89			2	592003.95	2232361.58
		7	591781.45	2232264.69			3	591988.02	2232383.33
		8	591783.58	2232261.39			4	591978.07	2232398.88
			5	591976.71			2232398.49		



№ участка на чертеже	Условные номера земельных участков	№ точки	X	Y	№ участка на чертеже	Условные номера земельных участков	№ точки	X	Y
156	:3У28	6	591966.34	2232391.02	160	:3У32	10	591738.76	2232236.57
		7	591988.34	2232362.02			11	591759.74	2232250.71
		1	592027.70	2232379.73			12	591763.48	2232253.58
		2	591999.87	2232415.20			13	591770.08	2232257.37
		3	591998.26	2232413.39			14	591769.35	2232258.35
		4	591994.85	2232412.03			15	591749.62	2232287.58
		5	591981.88	2232401.08			16	591748.86	2232287.61
		6	591978.07	2232398.88			1	591695.06	2232209.76
		7	591988.02	2232383.33			2	591712.64	2232219.50
		8	592003.95	2232361.58			3	591735.73	2232234.22
157	:3У29	9	592008.83	2232364.98	4	591711.67	2232271.93		
		10	592027.94	2232379.41	5	591711.16	2232272.71		
		1	592013.09	2232431.74	6	591696.66	2232263.27		
		2	591998.31	2232457.26	7	591697.69	2232261.72		
		3	591975.91	2232444.77	8	591678.03	2232249.50		
		4	591979.53	2232438.58	9	591681.35	2232232.90		
		5	591985.75	2232427.87	1	591610.42	2232212.79		
		6	591993.45	2232414.76	2	591604.58	2232223.29		
		7	591994.85	2232412.03	3	591606.09	2232223.15		
		8	591998.26	2232413.39	4	591609.36	2232224.73		
158	:3У30	9	591999.87	2232415.20	5	591612.52	2232226.88		
		10	592013.60	2232430.65	6	591637.23	2232246.72		
		1	591909.18	2232355.65	7	591647.05	2232254.68		
		2	591911.09	2232358.02	8	591645.92	2232256.44		
		3	591938.62	2232376.81	9	591647.41	2232265.12		
		4	591928.58	2232394.31	10	591643.99	2232272.87		
159	:3У31	5	591920.95	2232406.02	11	591623.33	2232300.88		
		6	591889.52	2232385.58	12	591597.29	2232342.53		
		1	591744.56	2232295.01	13	591610.94	2232355.00		
		2	591743.64	2232296.79	14	591618.00	2232344.69		
		3	591722.81	2232283.58	15	591618.88	2232338.54		
		4	591723.82	2232282.00	16	591637.74	2232310.06		
		5	591711.49	2232274.13	17	591640.92	2232303.50		
		6	591712.06	2232273.31	18	591664.04	2232264.10		
		7	591711.16	2232272.71	19	591680.93	2232275.10		
		8	591711.67	2232271.93	20	591678.70	2232278.47		
					161	:3У33	21	591691.40	2232286.61





№ участка на чертеже		
Условные номера земельных участков		
№ точки	X	Y
22	591693.21	2232283.50
23	591696.36	2232278.93
24	591722.04	2232295.34
25	591748.52	2232314.12
26	591775.53	2232330.94
27	591767.01	2232346.98
28	591751.00	2232374.95
29	591754.77	2232377.40
30	591752.23	2232381.32
31	591751.71	2232380.99
32	591742.06	2232395.89
33	591718.73	2232432.01
34	591717.40	2232434.00
35	591693.44	2232418.67
36	591691.21	2232414.14
37	591683.74	2232412.61
38	591674.88	2232408.95
39	591667.63	2232405.79
40	591642.36	2232389.13
41	591624.31	2232372.00
42	591615.55	2232384.86
43	591653.94	2232407.37
44	591660.30	2232410.25
45	591718.27	2232445.00
46	591717.02	2232446.51
47	591694.58	2232474.86
48	591710.29	2232488.09
49	591717.69	2232483.63
50	591718.35	2232484.35
51	591720.75	2232482.31
52	591732.83	2232472.62
53	591744.51	2232461.04
54	591752.22	2232458.73
55	591768.87	2232440.57
56	591775.36	2232446.34
57	591779.41	2232441.48
58	591770.81	2232431.67

№ участка на чертеже		
Условные номера земельных участков		
№ точки	X	Y
59	591750.98	2232415.37
60	591759.03	2232401.87
61	591783.07	2232354.73
62	591781.67	2232353.61
63	591788.29	2232343.79
64	591813.28	2232358.81
65	591812.19	2232360.87
66	591815.14	2232362.63
67	591822.37	2232366.15
68	591829.79	2232371.06
69	591851.25	2232384.73
70	591852.91	2232381.96
71	591856.43	2232384.08
72	591872.16	2232395.32
73	591880.90	2232401.38
74	591895.19	2232410.89
75	591905.93	2232418.04
76	591920.65	2232427.98
77	591924.58	2232430.48
78	591936.53	2232439.10
79	591953.14	2232450.53
80	591957.10	2232453.39
81	591958.74	2232452.58
82	591961.74	2232454.54
83	591960.66	2232456.00
84	591970.37	2232462.80
85	591998.60	2232474.85
86	592004.19	2232477.32
87	592017.60	2232484.38
88	592023.00	2232487.11
89	592033.68	2232492.73
90	592047.26	2232500.79
91	592048.61	2232501.60
92	592076.95	2232524.64
93	592091.11	2232530.96
94	592099.18	2232536.10
95	592109.02	2232545.21



№ участка на чертеже		
Условные номера земельных участков		
№ точки	X	Y
96	592109.99	2232546.10
97	592119.57	2232553.94
98	592154.38	2232678.96
99	592162.64	2232697.48
100	592247.38	2232871.75
101	592262.80	2232905.29
102	592268.02	2232936.79
103	592271.32	2232939.40
104	592279.07	2232926.78
105	592273.64	2232902.38
106	592259.50	2232865.79
107	592180.87	2232712.92
108	592167.02	2232675.00
109	592150.21	2232611.13
110	592138.95	2232569.57
111	592132.04	2232550.42
112	592172.58	2232556.34
113	592198.19	2232556.74
114	592231.52	2232561.29
115	592267.62	2232572.06
116	592293.75	2232623.62
117	592301.85	2232619.54
118	592276.77	2232570.17
119	592275.67	2232564.98
120	592246.52	2232556.37
121	592221.88	2232549.09
122	592172.00	2232546.73
123	592139.41	2232540.71
124	592131.31	2232539.29
125	592096.78	2232512.03
126	592090.86	2232508.37
127	592086.46	2232504.81
128	592077.24	2232497.81
129	592073.70	2232495.71
130	592062.83	2232488.46
131	592029.50	2232471.96
132	591998.31	2232457.26

№ участка на чертеже		
Условные номера земельных участков		
№ точки	X	Y
133	591975.91	2232444.77
134	591961.92	2232434.91
135	591953.26	2232428.15
136	591945.10	2232423.28
137	591928.40	2232413.10
138	591920.95	2232406.02
139	591889.52	2232385.58
140	591888.30	2232387.44
141	591874.14	2232378.77
142	591864.90	2232372.64
143	591861.28	2232370.04
144	591837.18	2232354.31
145	591815.44	2232341.22
146	591811.78	2232338.54
147	591793.22	2232326.55
148	591781.67	2232320.34
149	591756.02	2232305.65
150	591743.10	2232297.83
151	591743.64	2232296.79
152	591722.81	2232283.58
153	591723.82	2232282.00
154	591711.49	2232274.13
155	591712.06	2232273.31
156	591711.16	2232272.71
157	591696.66	2232263.27
158	591697.69	2232261.72
159	591678.03	2232249.50
160	591659.91	2232241.34
161	591625.77	2232221.64
162	592164.45	2232676.08
163	592164.20	2232676.33
164	592163.95	2232676.08
165	592164.20	2232675.83
166	591782.48	2232354.50
167	591782.33	2232354.79



№ участка на чертеже	Условные номера земельных участков	№ точки	X	Y	№ участка на чертеже	Условные номера земельных участков	№ точки	X	Y		
		168	591782.06	2232354.63			6	591751.00	2232374.95		
169	591782.20	2232354.35	7	591750.05	2232374.33						
			8	591744.61	2232370.82						
170	591724.30	2232433.17	9	591737.29	2232366.27						
171	591724.65	2232433.53	10	591721.66	2232357.05						
172	591721.83	2232436.35	11	591732.17	2232339.14						
173	591721.48	2232436.00	12	591741.36	2232324.06						
			1	591742.06	2232395.89						
174	591761.27	2232388.81	2	591718.73	2232432.01						
175	591764.06	2232390.29	3	591717.40	2232434.00						
176	591763.79	2232390.79	4	591693.44	2232418.67						
177	591760.98	2232389.35	5	591691.21	2232414.14						
162	:3У34	1	591721.01	2232296.85	165	:3У37	6	591701.20	2232394.52		
		2	591690.43	2232344.40			7	591709.05	2232385.63		
		3	591675.08	2232334.58			8	591712.06	2232383.96		
		4	591667.35	2232327.92			9	591715.36	2232381.90		
		5	591688.03	2232291.87			10	591717.97	2232383.76		
		6	591691.40	2232286.61			11	591719.62	2232381.44		
		7	591693.21	2232283.50			12	591732.94	2232389.69		
		8	591696.36	2232278.93			1	591710.53	2232359.58		
		9	591722.04	2232295.34			2	591718.33	2232365.12		
163	:3У35	1	591721.01	2232296.85			166	:3У38	3	591707.54	2232377.85
		2	591722.04	2232295.34					4	591708.53	2232378.41
		3	591748.52	2232314.12					5	591715.36	2232381.90
		4	591747.92	2232315.03	6	591712.06			2232383.96		
		5	591745.73	2232318.31	7	591709.05			2232385.63		
		6	591741.36	2232324.06	8	591701.20			2232394.52		
		7	591732.17	2232339.14	9	591691.21			2232414.14		
		8	591721.66	2232357.05	10	591683.74			2232412.61		
		9	591718.33	2232365.12	11	591674.88			2232408.95		
		10	591710.53	2232359.58	12	591696.44			2232372.88		
		11	591690.43	2232344.40	13	591702.54			2232375.53		
164	:3У36	1	591745.73	2232318.31	14	591704.79			2232371.74		
		2	591747.92	2232315.03	15	591707.94			2232365.44		
		3	591748.52	2232314.12	167	:3У39			1	591637.74	2232310.06
		4	591775.53	2232330.94					2	591656.66	2232321.54
		5	591767.01	2232346.98			3	591657.20	2232321.87		



№ участка на чертеже	Условные номера земельных участков	№ точки	X	Y	№ участка на чертеже	Условные номера земельных участков	№ точки	X	Y				
		4	591624.31	2232372.00			3	591788.30	2232432.16				
		5	591623.98	2232371.73			4	591796.64	2232443.94				
		6	591616.00	2232365.30			5	591790.06	2232451.00				
		7	591610.02	2232358.03			6	591789.46	2232450.54				
		8	591610.00	2232358.00			7	591779.41	2232441.48				
		9	591609.87	2232357.83			8	591770.81	2232431.67				
		10	591610.94	2232355.00			9	591773.36	2232428.97				
		11	591618.00	2232344.69			10	591775.57	2232426.67				
		12	591618.88	2232338.54			11	591777.64	2232428.28				
		169	:3У41	1			591717.02	2232446.51	173	:3У45	12	591780.66	2232424.57
				2			591694.58	2232474.86			1	591880.90	2232401.38
				3			591634.21	2232430.46			2	591878.08	2232405.60
4	591653.94			2232407.37	3	591877.90	2232405.48						
5	591660.30			2232410.25	4	591873.76	2232411.60						
6	591718.27			2232445.00	5	591870.90	2232409.64						
170	:3У42	1	591796.98	2232455.11	6	591870.24	2232410.58						
		2	591817.21	2232469.76	7	591868.56	2232409.31						
		3	591816.81	2232470.42	8	591867.34	2232410.90						
		4	591836.63	2232487.43	9	591865.76	2232409.67						
		5	591836.62	2232500.01	10	591863.01	2232413.68						
		6	591833.13	2232506.31	11	591859.43	2232411.29						
		7	591828.77	2232510.55	12	591858.67	2232412.38						
		8	591818.04	2232519.88	13	591857.47	2232411.56						
		9	591803.72	2232503.79	14	591856.27	2232411.69						
		10	591779.78	2232474.31	15	591853.24	2232416.23						
		11	591793.57	2232459.97	16	591855.42	2232417.81						
171	:3У43	1	591790.57	2232450.48	17	591837.03	2232442.60						
		2	591796.98	2232455.11	18	591825.39	2232458.50						
		3	591793.57	2232459.97	19	591817.21	2232469.76						
		4	591779.78	2232474.31	20	591796.98	2232455.11						
		5	591778.21	2232472.44	21	591790.57	2232450.48						
		6	591782.29	2232468.75	22	591796.64	2232443.94						
		7	591791.79	2232458.24	23	591798.96	2232440.74						
		8	591794.55	2232454.46	24	591826.31	2232403.22						
		9	591790.06	2232451.00	25	591827.01	2232402.67						
172	:3У44	1	591780.97	2232424.81	26	591830.39	2232398.75						
		2	591786.00	2232428.71	27	591832.92	2232395.60						



№ участка на чертеже	Условные номера земельных участков	№ точки	X	Y	№ участка на чертеже	Условные номера земельных участков	№ точки	X	Y
		28	591835.16	2232391.77			7	591919.31	2232574.17
29	591844.03	2232396.62	8	591914.97	2232572.47				
30	591846.06	2232392.90	9	591907.18	2232569.20				
31	591846.46	2232393.12	10	591902.25	2232567.42				
32	591851.25	2232384.73	11	591897.80	2232565.05				
33	591852.91	2232381.96	12	591886.25	2232559.37				
34	591856.43	2232384.08	13	591874.36	2232553.42				
35	591872.16	2232395.32	14	591832.21	2232531.50				
174	:3У46	1	591970.37	2232462.80	177	:3У49	15	591828.89	2232529.78
		2	591971.16	2232467.28			1	591911.02	2232591.41
		3	591957.65	2232488.34			2	591902.01	2232613.25
		4	591937.08	2232477.58			3	591898.41	2232611.85
		5	591953.14	2232450.53			4	591890.88	2232608.50
		6	591957.10	2232453.39			5	591888.49	2232607.35
		7	591958.74	2232452.58			6	591882.50	2232604.80
		8	591961.74	2232454.54			7	591878.23	2232602.98
		9	591960.66	2232456.00			8	591875.87	2232601.97
175	:3У47	1	591948.97	2232504.81			9	591874.78	2232604.54
		2	591950.01	2232505.28			10	591871.58	2232602.33
		3	591937.40	2232532.73			11	591839.91	2232588.42
		4	591933.02	2232530.91			12	591842.95	2232582.46
		5	591875.16	2232506.85			13	591845.69	2232574.69
		6	591867.19	2232503.13			14	591848.09	2232564.60
		7	591872.30	2232493.90	15	591849.72	2232560.21		
		8	591875.14	2232488.16	16	591851.36	2232560.87		
		9	591883.00	2232474.29	17	591864.09	2232566.91		
		10	591883.57	2232473.88	18	591880.31	2232574.56		
		11	591896.37	2232480.73	19	591902.34	2232583.65		
		12	591896.87	2232480.71	20	591901.10	2232587.42		
		13	591898.02	2232481.02	178	:3У50	1	591902.01	2232613.25
		14	591920.44	2232491.79			2	591898.58	2232620.31
1	591831.77	2232526.95	3	591897.08			2232623.90		
2	591830.19	2232524.68	4	591896.52			2232623.63		
3	591836.18	2232514.57	5	591885.19			2232618.42		
4	591865.08	2232528.27	6	591880.96			2232626.55		
5	591875.29	2232533.06	7	591874.79			2232622.58		
6	591926.62	2232557.16	8	591875.86			2232620.35		



№ участка на чертеже	Условные номера земельных участков	№ точки	X	Y	№ участка на чертеже	Условные номера земельных участков	№ точки	X	Y
		9	591871.18	2232618.20			23	591829.64	2232603.58
10	591871.43	2232616.86	1	591890.60	2232642.40				
11	591836.05	2232599.74	2	591892.01	2232642.93				
12	591833.13	2232597.70	3	591884.93	2232662.56				
13	591833.73	2232596.90	4	591882.78	2232661.93				
14	591839.91	2232588.42	5	591868.87	2232657.56				
15	591871.58	2232602.33	6	591810.85	2232627.01				
16	591874.78	2232604.54	7	591821.08	2232613.29				
17	591875.87	2232601.97	8	591830.42	2232618.04				
18	591878.23	2232602.98	9	591857.80	2232631.59				
19	591882.50	2232604.80	10	591862.04	2232633.61				
20	591888.49	2232607.35	11	591867.95	2232634.73				
21	591890.88	2232608.50	12	591879.65	2232638.53				
22	591898.41	2232611.85	13	591887.25	2232641.44				
1	591896.52	2232623.63	14	591889.49	2232642.15				
2	591885.19	2232618.42	1	591882.78	2232661.93				
3	591880.96	2232626.55	2	591884.93	2232662.56				
4	591874.79	2232622.58	3	591881.67	2232672.42				
5	591875.86	2232620.35	4	591879.31	2232671.49				
6	591871.18	2232618.20	5	591870.67	2232668.13				
7	591871.43	2232616.86	6	591835.74	2232654.04				
8	591836.05	2232599.74	7	591800.62	2232640.46				
9	591833.13	2232597.70	8	591810.85	2232627.01				
10	591821.08	2232613.29	9	591868.87	2232657.56				
11	591830.42	2232618.04	1	591832.44	2232573.33				
12	591857.80	2232631.59	2	591842.95	2232582.46				
13	591862.04	2232633.61	3	591839.91	2232588.42				
14	591867.95	2232634.73	4	591833.73	2232596.90				
15	591879.65	2232638.53	5	591833.13	2232597.70				
16	591887.25	2232641.44	6	591821.08	2232613.29				
17	591889.49	2232642.15	7	591810.85	2232627.01				
18	591890.60	2232642.40	8	591802.73	2232637.67				
19	591897.08	2232623.90	9	591800.62	2232640.46				
20	591829.89	2232603.83	10	591798.74	2232642.53				
21	591829.64	2232604.08	11	591791.92	2232637.35				
22	591829.39	2232603.83	12	591784.53	2232632.31				
			13	591778.07	2232628.57				



№ участка на чертеже	Условные номера земельных участков	№ точки	X	Y	№ участка на чертеже	Условные номера земельных участков	№ точки	X	Y
183	:3У55	14	591780.63	2232623.77	186	:3У58	7	591749.67	2232465.73
		15	591782.72	2232619.85			8	591750.27	2232465.08
		16	591783.85	2232617.67			9	591775.49	2232489.06
		17	591807.38	2232581.59			10	591779.33	2232492.87
		18	591806.66	2232581.02			11	591791.48	2232506.12
		19	591804.77	2232579.72			12	591791.00	2232506.46
		20	591806.02	2232577.91			1	591725.52	2232585.36
		21	591808.56	2232579.62			2	591718.79	2232596.10
		22	591819.78	2232564.14			3	591713.90	2232603.70
		1	591759.27	2232608.71			4	591711.73	2232606.94
		2	591780.63	2232623.77			5	591684.46	2232588.86
		3	591782.72	2232619.85			6	591682.18	2232585.44
4	591783.85	2232617.67	7	591693.87	2232570.75				
5	591807.38	2232581.59	8	591708.76	2232551.52				
6	591806.66	2232581.02	9	591721.06	2232535.64				
7	591804.77	2232579.72	10	591743.92	2232554.81				
8	591796.20	2232572.90	11	591745.12	2232555.82				
			12	591734.78	2232571.41				
			1	591970.37	2232462.80				
			2	591971.16	2232467.28				
			3	591957.65	2232488.34				
			4	591957.82	2232488.43				
			5	591950.01	2232505.28				
			6	591937.40	2232532.73				
			7	591926.62	2232557.16				
			8	591919.31	2232574.17				
			9	591913.22	2232589.03				
			10	591911.02	2232591.41				
			11	591902.01	2232613.25				
			12	591898.58	2232620.31				
			13	591897.08	2232623.90				
			14	591890.60	2232642.40				
			15	591892.01	2232642.93				
			16	591884.93	2232662.56				
			17	591881.67	2232672.42				
			18	591876.66	2232683.50				
			19	591871.21	2232696.99				
184	:3У56	1	591811.77	2232547.71	187	:3У59	1	591970.37	2232462.80
		2	591798.09	2232561.59			2	591971.16	2232467.28
		3	591797.43	2232560.95			3	591957.65	2232488.34
		4	591766.37	2232529.86			4	591957.82	2232488.43
		5	591790.17	2232507.21			5	591950.01	2232505.28
		6	591791.00	2232506.46			6	591937.40	2232532.73
		7	591791.48	2232506.12			7	591926.62	2232557.16
		8	591817.59	2232534.10			8	591919.31	2232574.17
		9	591817.04	2232537.02			9	591913.22	2232589.03
185	:3У57	1	591790.17	2232507.21			10	591911.02	2232591.41
		2	591766.37	2232529.86			11	591902.01	2232613.25
		3	591747.14	2232509.02			12	591898.58	2232620.31
		4	591759.21	2232496.88	13	591897.08	2232623.90		
		5	591732.83	2232472.62	14	591890.60	2232642.40		
		6	591744.51	2232461.04	15	591892.01	2232642.93		



№ участка на чертеже		
Условные номера земельных участков		
№ точки	X	Y
20	591843.48	2232685.59
21	591793.36	2232662.46
22	591791.10	2232661.00
23	591792.94	2232655.34
24	591747.75	2232625.04
25	591757.26	2232610.65
26	591759.27	2232608.71
27	591796.20	2232572.90
28	591804.77	2232579.72
29	591806.02	2232577.91
30	591808.56	2232579.62
31	591819.78	2232564.14
32	591826.99	2232553.68
33	591836.84	2232562.80
34	591846.63	2232570.76
35	591848.09	2232564.60
36	591849.72	2232560.21
37	591847.63	2232559.37
38	591842.98	2232556.59
39	591840.79	2232552.63
40	591833.74	2232541.96
41	591828.89	2232529.78
42	591818.04	2232519.88
43	591803.72	2232503.79
44	591779.78	2232474.31
45	591778.21	2232472.44
46	591768.65	2232473.28
47	591752.22	2232458.73
48	591744.51	2232461.04
49	591749.67	2232465.73
50	591750.27	2232465.08
51	591775.49	2232489.06
52	591779.33	2232492.87
53	591791.48	2232506.12
54	591817.59	2232534.10
55	591817.04	2232537.02
56	591811.77	2232547.71

№ участка на чертеже		
Условные номера земельных участков		
№ точки	X	Y
57	591798.09	2232561.59
58	591787.09	2232572.92
59	591783.31	2232576.57
60	591777.03	2232582.63
61	591774.99	2232580.92
62	591757.87	2232601.39
63	591754.53	2232603.59
64	591741.24	2232624.25
65	591738.94	2232624.61
66	591711.73	2232606.94
67	591684.46	2232588.86
68	591682.18	2232585.44
69	591647.71	2232558.06
70	591640.89	2232549.23
71	591627.70	2232557.90
72	591667.65	2232589.40
73	591664.03	2232596.14
74	591705.55	2232624.14
75	591710.97	2232625.82
76	591742.53	2232644.00
77	591755.29	2232651.19
78	591756.73	2232648.69
79	591761.93	2232651.69
80	591760.59	2232654.02
81	591769.87	2232659.06
82	591774.08	2232660.54
83	591796.61	2232672.38
84	591801.44	2232672.48
85	591865.72	2232700.66
86	591870.34	2232702.36
87	591860.86	2232729.77
88	591854.25	2232744.14
89	591853.50	2232745.55
90	591849.28	2232758.17
91	591839.18	2232783.84
92	591827.61	2232813.81
93	591821.43	2232825.62





№ участка на чертеже	Условные номера земельных участков			№ участка на чертеже	Условные номера земельных участков			
	№ точки	X	Y		№ точки	X	Y	
	94	591805.38	2232853.92		131	591871.00	2232737.60	
	95	591798.78	2232864.76		132	591878.90	2232718.50	
	96	591746.61	2232811.83		133	591883.27	2232707.69	
	97	591709.51	2232781.18		134	591884.19	2232705.02	
	98	591664.62	2232753.60		135	591888.62	2232692.20	
	99	591601.73	2232712.17		136	591893.61	2232679.12	
	100	591596.92	2232718.76		137	591904.84	2232652.88	
	101	591711.67	2232789.39		138	591911.02	2232636.67	
	102	591743.40	2232815.24		139	591914.79	2232626.23	
	103	591763.85	2232836.69		140	591926.57	2232596.15	
	104	591787.42	2232863.29		141	591930.74	2232585.78	
	105	591765.01	2232904.81		142	591938.91	2232567.23	
	106	591748.07	2232961.12		143	591950.67	2232538.25	
	107	591734.64	2233003.67		144	591960.39	2232517.52	
	108	591727.70	2233032.48		145	591971.56	2232490.56	
	109	591720.69	2233055.17		146	591980.21	2232472.65	
	110	591718.16	2233065.08		147	591988.89	2232476.17	
	111	591700.92	2233105.71		148	591988.58	2232477.13	
	112	591684.35	2233129.12		149	591996.27	2232480.35	
	113	591690.93	2233132.44		150	591998.60	2232474.85	
	114	591693.14	2233132.81					
	115	591708.88	2233112.43		151	591900.93	2232627.02	
	116	591727.06	2233068.12		152	591900.68	2232627.27	
	117	591744.10	2233006.76		153	591900.43	2232627.02	
	118	591757.85	2232964.00		154	591900.68	2232626.77	
	119	591780.10	2232912.48	188	1	591704.92	2232635.01	
	120	591813.56	2232871.36		.3У60	2	591699.64	2232645.81
	121	591828.57	2232837.73			3	591689.78	2232662.22
	122	591837.80	2232818.65			4	591678.17	2232681.53
	123	591838.15	2232818.78			5	591677.65	2232682.52
	124	591838.52	2232817.48			6	591673.90	2232680.22
	125	591840.05	2232813.81			7	591652.43	2232718.29
	126	591847.91	2232798.38			8	591651.01	2232720.79
	127	591852.92	2232786.13			9	591648.32	2232725.90
	128	591861.28	2232765.52			10	591627.32	2232714.17
	129	591861.91	2232760.83			11	591629.93	2232709.06
	130	591868.79	2232742.96			12	591661.04	2232649.88



№ участка на чертеже	Условные номера земельных участков	№ точки	X	Y	№ участка на чертеже	Условные номера земельных участков	№ точки	X	Y
		13	591680.46	2232614.27	191	:3У63	1	591984.24	2232844.01
		14	591691.83	2232619.88			2	591978.96	2232859.74
		15	591705.55	2232624.14			3	591977.71	2232863.41
		16	591710.97	2232625.82			4	591973.87	2232874.76
		17	591707.98	2232630.89			5	591967.95	2232893.60
189	:3У61	1	591769.87	2232659.06			6	591961.73	2232913.40
		2	591774.08	2232660.54			7	591948.89	2232911.89
		3	591796.61	2232672.38			8	591931.37	2232907.38
		4	591792.26	2232680.93			9	591914.96	2232900.19
		5	591791.45	2232683.19			10	591916.52	2232896.50
		6	591790.43	2232687.70			11	591915.99	2232896.23
		7	591788.09	2232694.34			12	591925.51	2232870.88
		8	591781.09	2232711.39			13	591926.18	2232869.51
		9	591780.24	2232713.14			14	591932.39	2232856.77
		10	591777.57	2232720.94			15	591939.44	2232842.82
		11	591777.09	2232728.55			16	591944.80	2232829.80
		12	591775.50	2232735.36			17	591944.91	2232829.46
		13	591773.04	2232740.93			18	591958.10	2232833.97
		14	591765.67	2232745.67			19	591961.17	2232835.06
		15	591763.72	2232746.92			20	591969.39	2232837.93
		16	591739.06	2232734.39	192	:3У64	1	592100.83	2232889.08
		17	591737.21	2232730.85			2	592095.88	2232899.19
		18	591740.30	2232722.75			3	592103.22	2232903.66
		19	591741.61	2232714.64			4	592098.32	2232919.81
		20	591764.87	2232666.31			5	592091.70	2232932.59
190	:3У62	1	591944.80	2232829.80			6	592088.97	2232938.93
		2	591939.44	2232842.82			7	592088.17	2232940.80
		3	591932.39	2232856.77			8	592077.63	2232941.93
		4	591926.18	2232869.51			9	592073.76	2232941.45
		5	591922.63	2232878.54			10	592069.21	2232939.69
		6	591904.03	2232873.44			11	592056.78	2232934.12
		7	591905.02	2232871.76			12	592059.62	2232926.93
		8	591906.95	2232865.05			13	592075.04	2232889.77
		9	591915.82	2232836.51			14	592078.23	2232891.19
		10	591922.13	2232820.62			15	592082.56	2232879.67
		11	591922.45	2232820.12	193	:3У65	1	592184.34	2232924.12
		12	591931.02	2232823.77					



№ участка на чертеже		Условные номера земельных участков		№ точки	X	Y
		2	592190.51	2232926.71		
		3	592184.52	2232942.37		
		4	592178.76	2232955.94		
		5	592174.63	2232954.17		
		6	592156.80	2232946.63		
		7	592126.45	2232935.27		
		8	592139.91	2232904.13		
		9	592148.69	2232907.89		
		194	:ЗУ66	1	592210.95	2232935.06
2	592212.24			2232935.58		
3	592200.35			2232967.33		
4	592199.12			2232966.88		
5	592177.47			2232958.97		
6	592178.76			2232955.94		
7	592184.52			2232942.37		
8	592190.51			2232926.71		
195	:ЗУ67	1	591862.60	2232769.50		
		2	591872.69	2232775.67		
		3	591875.84	2232778.31		
		4	591907.79	2232797.98		
		5	591907.55	2232798.45		
		6	591933.48	2232810.24		
		7	591961.89	2232819.33		
		8	591962.31	2232819.39		
		9	591990.77	2232830.74		
		10	592018.80	2232841.82		
		11	592031.82	2232847.59		
		12	592032.02	2232847.18		
		13	592034.67	2232848.52		
		14	592035.50	2232846.78		
		15	592049.92	2232853.46		
		16	592071.81	2232861.85		
		17	592071.94	2232862.33		
		18	592080.83	2232866.37		
		19	592105.91	2232876.46		
		20	592120.43	2232882.12		
		21	592134.82	2232888.05		

№ участка на чертеже		Условные номера земельных участков		№ точки	X	Y
22	592154.79	2232895.81				
23	592182.98	2232906.60				
24	592217.66	2232920.78				
25	592217.28	2232922.33				
26	592252.14	2232934.73				
27	592265.92	2232939.85				
28	592268.02	2232936.79				
29	592271.32	2232939.40				
30	592262.42	2232954.46				
31	592212.24	2232935.58				
32	592210.95	2232935.06				
33	592190.51	2232926.71				
34	592184.34	2232924.12				
35	592148.69	2232907.89				
36	592139.91	2232904.13				
37	592125.53	2232897.86				
38	592100.83	2232889.08				
39	592082.56	2232879.67				
40	592082.03	2232881.09				
41	592063.33	2232874.18				
42	592042.68	2232866.54				
43	592014.11	2232855.42				
44	591986.77	2232844.79				
45	591984.24	2232844.01				
46	591969.39	2232837.93				
47	591961.17	2232835.06				
48	591958.10	2232833.97				
49	591944.91	2232829.46				
50	591931.02	2232823.77				
51	591922.45	2232820.12				
52	591918.78	2232818.75				
53	591904.68	2232813.46				
54	591904.36	2232814.39				
55	591884.91	2232802.01				
56	591870.35	2232793.59				
57	591865.98	2232791.34				
58	591852.92	2232786.13				



№ участка на чертеже	Условные номера земельных участков	№ точки	X	Y	№ участка на чертеже	Условные номера земельных участков	№ точки	X	Y
196	:ЗУ68	1	592173.98	2232848.56	6	592105.91	2232876.46		
		2	592194.26	2232856.90	7	592080.83	2232866.37		
		3	592189.36	2232889.60	8	592071.94	2232862.33		
		4	592182.98	2232906.60	9	592071.81	2232861.85		
		5	592154.79	2232895.81	10	592073.19	2232858.14		
197	:ЗУ69	1	592155.60	2232832.56	11	592079.44	2232842.75		
		2	592149.20	2232850.96	12	592097.10	2232808.81		
		3	592143.64	2232864.57	1	592049.19	2232789.00		
		4	592140.56	2232872.06	2	592043.44	2232798.84		
		5	592137.67	2232880.03	3	592027.84	2232826.08		
		6	592134.89	2232887.88	4	592022.95	2232834.06		
		7	592134.82	2232888.05	5	592018.80	2232841.82		
		8	592120.43	2232882.12	6	591990.77	2232830.74		
		9	592120.60	2232881.78	7	592006.35	2232801.19		
		10	592126.34	2232866.79	8	592017.60	2232779.19		
		11	592131.82	2232851.46	9	592021.01	2232772.52		
		12	592133.72	2232846.83	10	592030.49	2232755.40		
		13	592137.67	2232837.24	11	592050.58	2232764.15		
		14	592139.58	2232833.21	12	592061.98	2232768.92		
		15	592147.85	2232829.34	13	592060.69	2232769.19		
198	:ЗУ70	1	592133.72	2232846.83	1	592017.60	2232779.19		
		2	592131.82	2232851.46	2	592006.35	2232801.19		
		3	592126.34	2232866.79	3	591990.77	2232830.74		
		4	592120.60	2232881.78	4	591962.31	2232819.39		
		5	592120.43	2232882.12	5	591985.23	2232776.41		
		6	592105.91	2232876.46	6	591992.43	2232765.05		
		7	592106.18	2232875.76	7	591995.88	2232756.61		
		8	592120.05	2232842.36	8	592004.99	2232744.36		
		9	592125.70	2232828.74	9	592006.63	2232743.10		
		10	592125.71	2232828.10	10	592030.49	2232755.40		
		11	592139.58	2232833.21	11	592021.01	2232772.52		
		12	592137.67	2232837.24	1	591924.33	2232759.66		
199	:ЗУ71	1	592106.59	2232791.95	2	591915.82	2232775.92		
		2	592126.23	2232804.68	3	591911.23	2232785.88		
		3	592125.70	2232828.74	4	591908.19	2232797.21		
		4	592120.05	2232842.36	5	591907.79	2232797.98		



№ участка на чертеже	Условные номера земельных участков	№ точки		X	Y
		№ точки	X		
203	:3У75	6	591875.84	2232778.31	
		7	591872.69	2232775.67	
		8	591862.60	2232769.50	
		9	591861.28	2232765.52	
		10	591861.91	2232760.83	
		11	591868.79	2232742.96	
		12	591871.00	2232737.60	
		13	591875.12	2232739.23	
		14	591879.11	2232740.87	
		15	591888.63	2232745.04	
		16	591910.74	2232754.48	
		1	591883.27	2232707.69	
		2	591892.41	2232711.03	
		3	591905.64	2232717.79	
		4	591913.91	2232721.38	
		5	591936.55	2232733.23	
6	591938.57	2232735.13			
7	591932.98	2232746.63			
8	591924.33	2232759.66			
9	591910.74	2232754.48			
10	591888.63	2232745.04			
11	591879.11	2232740.87			
12	591875.12	2232739.23			
13	591871.00	2232737.60			
14	591878.90	2232718.50			
204	:3У76	1	591913.91	2232721.38	
		2	591905.64	2232717.79	
		3	591892.41	2232711.03	
		4	591883.27	2232707.69	
		5	591884.19	2232705.02	
		6	591888.62	2232692.20	
		7	591893.61	2232679.12	
		8	591897.82	2232680.88	
		9	591905.27	2232683.68	
		10	591930.62	2232696.29	
		11	591947.88	2232703.97	
		12	591948.57	2232704.27	
205	:3У77	13	591943.71	2232725.62	
		14	591941.63	2232729.00	
		15	591938.57	2232735.13	
		16	591936.55	2232733.23	
		1	591979.77	2232654.19	
		2	591971.84	2232673.87	
		3	591969.13	2232680.37	
		4	591959.88	2232676.56	
		5	591933.49	2232665.71	
		6	591925.85	2232662.39	
		7	591919.53	2232659.19	
		8	591904.84	2232652.88	
		9	591911.02	2232636.67	
		10	591919.66	2232639.46	
		11	591926.71	2232642.10	
		12	591928.91	2232635.78	
13	591939.21	2232639.38			
14	591944.71	2232641.42			
206	:3У78	1	591979.77	2232654.19	
		2	592006.38	2232666.38	
		3	592005.91	2232667.48	
		4	592004.70	2232670.44	
		5	591993.02	2232697.03	
		6	591988.71	2232710.82	
		7	591988.55	2232711.32	
		8	591987.85	2232714.56	
		9	591961.60	2232708.89	
		10	591957.20	2232707.94	
		11	591969.13	2232680.37	
		12	591971.84	2232673.87	
207	:3У79	1	592059.14	2232681.03	
		2	592051.23	2232690.16	
		3	592020.54	2232712.06	
		4	591988.75	2232710.81	
		5	591992.81	2232697.02	
		6	592004.70	2232670.44	
		7	592006.38	2232666.38	



№ участка на чертеже		Условные номера земельных участков		№ точки	X	Y		
		8		592031.36	2232676.65			
		9		592032.05	2232674.87			
		10		592033.31	2232671.78			
		11		592037.79	2232659.38			
		12		592040.88	2232651.86			
		13		592071.90	2232661.20			
		14		592069.19	2232675.53			
		15		592062.71	2232674.04			
		16		592061.98	2232677.81			
		208	:3У80	1		592082.31	2232634.27	
				2		592071.90	2232661.20	
				3		592040.88	2232651.86	
				4		592053.95	2232623.44	
		209	:3У81	1		592103.12	2232573.78	
				2		592098.73	2232572.67	
				3		592081.73	2232569.10	
4				592085.10	2232537.83			
5				592086.50	2232531.84			
6				592091.11	2232530.96			
7				592099.18	2232536.10			
8				592109.02	2232545.21			
9				592109.99	2232546.10			
10				592104.04	2232574.01			
210	:3У82	1		592076.95	2232524.64			
		2		592078.18	2232533.21			
		3		592073.17	2232546.90			
		4		592066.64	2232565.63			
		5		592061.93	2232579.02			
		6		592057.09	2232592.03			
		7		592057.64	2232592.79			
		8		592045.08	2232621.65			
		9		592044.37	2232621.23			
		10		592039.19	2232632.92			
		11		592037.00	2232638.40			
		12		592029.50	2232655.90			
		13		592026.15	2232662.79			
		14		592022.89	2232665.76			
№ участка на чертеже		Условные номера земельных участков		№ точки	X	Y		
		15		591997.28	2232655.81			
		16		591998.43	2232652.69			
		17		591995.18	2232651.28			
		18		591984.77	2232647.80			
		19		591984.14	2232649.35			
		20		591977.66	2232647.38			
		21		591966.53	2232643.58			
		22		591936.00	2232632.46			
		23		591926.44	2232629.21			
		24		591924.09	2232628.90			
		25		591923.44	2232630.00			
		26		591914.79	2232626.23			
		27		591911.02	2232636.67			
		28		591919.66	2232639.46			
		29		591926.71	2232642.10			
		30		591928.91	2232635.78			
		31		591939.21	2232639.38			
		32		591944.71	2232641.42			
		33		591979.77	2232654.19			
		34		592006.38	2232666.38			
		35		592031.36	2232676.65			
		36		592032.05	2232674.87			
		37		592033.31	2232671.78			
		38		592037.79	2232659.38			
		39		592040.88	2232651.86			
		40		592053.95	2232623.44			
		41		592074.07	2232582.16			
		42		592081.73	2232569.10			
		43		592085.10	2232537.83			
		44		592086.50	2232531.84			
		45		592091.11	2232530.96			
		46		592032.95	2232671.06			
		47		592032.70	2232671.31			
		48		592032.45	2232671.06			
		49		592032.70	2232670.81			



№ участка на чертеже	Условные номера земельных участков	№ точки	X	Y	№ участка на чертеже	Условные номера земельных участков	№ точки	X	Y
		50	591945.26	2232641.17			7	592019.41	2232537.44
51	591945.01	2232641.42	8	592015.55	2232536.18				
52	591944.76	2232641.17	9	591994.44	2232529.32				
53	591945.01	2232640.92	10	591978.63	2232524.50				
54	591985.37	2232654.98	11	591974.38	2232523.10				
55	591985.12	2232655.23	12	591974.15	2232523.63				
56	591984.87	2232654.98	13	591969.14	2232521.56				
57	591985.12	2232654.73	14	591960.39	2232517.52				
211	:ЗУ83	1	592076.95	2232524.64	15	591971.56	2232490.56		
		2	592078.18	2232533.21	16	591981.89	2232494.56		
		3	592073.17	2232546.90	1	591960.39	2232517.52		
		4	592036.05	2232529.48	2	591969.14	2232521.56		
		5	592039.32	2232521.16	3	591974.15	2232523.63		
		6	592048.61	2232501.60	4	591974.38	2232523.10		
212	:ЗУ84	1	592026.79	2232515.68	5	591978.63	2232524.50		
		2	591981.89	2232494.56	6	591994.44	2232529.32		
		3	591971.56	2232490.56	7	592019.41	2232537.44		
		4	591980.21	2232472.65	8	592021.55	2232538.40		
		5	591988.89	2232476.17	9	592009.60	2232563.95		
		6	591988.58	2232477.13	10	592008.21	2232563.35		
		7	591996.27	2232480.35	11	591982.58	2232552.32		
		8	591998.60	2232474.85	12	591982.76	2232551.92		
		9	592004.19	2232477.32	13	591978.06	2232549.87		
		10	592017.60	2232484.38	14	591950.67	2232538.25		
		11	592023.00	2232487.11	1	592010.32	2232600.66		
		12	592033.68	2232492.73	2	592009.06	2232600.15		
		13	592047.26	2232500.79	3	591989.39	2232590.77		
		14	592048.61	2232501.60	4	591988.39	2232590.33		
		15	592039.32	2232521.16	5	591966.99	2232580.13		
		16	592037.88	2232520.50	6	591943.12	2232569.21		
213	:ЗУ85	1	592026.79	2232515.68	7	591938.91	2232567.23		
		2	592037.88	2232520.50	8	591950.67	2232538.25		
		3	592039.32	2232521.16	9	591978.06	2232549.87		
		4	592036.05	2232529.48	10	591982.76	2232551.92		
		5	592030.11	2232541.16	11	591982.58	2232552.32		
		6	592021.55	2232538.40	12	592008.21	2232563.35		
					13	592009.60	2232563.95		



№ участка на чертеже	Условные номера земельных участков	№ точки	X	Y
216	:3У88	14	592023.27	2232569.61
		15	592028.46	2232572.35
		16	592022.00	2232585.49
		17	592014.69	2232601.98
		1	591988.39	2232590.33
		2	591989.39	2232590.77
		3	592009.06	2232600.15
		4	592010.32	2232600.66
		5	592014.69	2232601.98
		6	592021.95	2232604.73
		7	592019.96	2232609.45
		8	592012.50	2232622.94
		9	592010.65	2232625.58
		10	592002.17	2232642.58
		11	591998.43	2232652.69
		12	591995.18	2232651.28
		13	592009.25	2232620.60
14	591980.85	2232609.15		
15	591988.36	2232593.03		
217	:3У89	1	592154.38	2232678.96

№ участка на чертеже	Условные номера земельных участков	№ точки	X	Y		
		2	592162.64	2232697.48		
		3	592158.80	2232698.15		
		4	592140.49	2232725.73		
		5	592103.62	2232745.35		
		6	592105.50	2232737.98		
		7	592135.90	2232722.35		
		8	592148.63	2232704.58		
		9	592154.87	2232692.87		
		218	:3У90	1	592129.76	2232234.50
				2	592137.89	2232205.71
3	592148.06			2232220.13		
4	592176.83			2232267.31		
5	592170.03			2232271.01		
6	592139.26			2232285.42		
7	592123.17			2232268.50		
8	592126.06			2232263.26		
9	592117.08			2232258.50		
10	592127.91			2232238.02		





#### 4. Каталог координат красных линий

Таблица 5

№ точки	Координаты, м	
	X	Y
1	591693.14	2233132.81
2	591708.88	2233112.43
3	591727.06	2233068.12
4	591744.10	2233006.76
5	591757.85	2232964.00
6	591780.10	2232912.48
7	591813.56	2232871.36
8	591828.57	2232837.73
9	591837.80	2232818.65
10	591838.15	2232818.78
11	591838.52	2232817.48
12	591840.05	2232813.81
13	591847.91	2232798.38
14	591852.92	2232786.13
15	591865.98	2232791.34
16	591870.35	2232793.59
17	591884.91	2232802.01
18	591904.36	2232814.39
19	591904.68	2232813.46
20	591918.78	2232818.75
21	591922.45	2232820.12
22	591931.02	2232823.77
23	591944.91	2232829.46
24	591958.10	2232833.97
25	591961.17	2232835.06
26	591969.39	2232837.93
27	591984.24	2232844.01
28	591986.77	2232844.79
29	592014.11	2232855.42
30	592042.68	2232866.54
31	592063.33	2232874.18
32	592082.03	2232881.09
33	592082.56	2232879.67
34	592100.83	2232889.08
35	592125.53	2232897.86
36	592139.91	2232904.13
37	592148.69	2232907.89
38	592184.34	2232924.12
39	592190.51	2232926.71
№ точки	Координаты, м	
	X	Y
40	592210.95	2232935.06
41	592212.24	2232935.58
42	592262.42	2232954.46
43	592271.32	2232939.40
44	592279.07	2232926.78
45	592273.64	2232902.38
46	592259.50	2232865.79
47	592180.87	2232712.92
48	592167.02	2232675.00
49	592150.21	2232611.13
50	592138.95	2232569.57
51	592132.04	2232550.42
52	592172.58	2232556.34
53	592198.19	2232556.74
54	592231.52	2232561.29
55	592267.62	2232572.06
56	592293.75	2232623.62
57	592301.85	2232619.54
58	592276.77	2232570.17
59	592275.67	2232564.98
60	592246.52	2232556.37
61	592221.88	2232549.09
62	592172.00	2232546.73
63	592139.41	2232540.71
64	592139.30	2232519.95
65	592139.62	2232501.17
66	592138.23	2232491.22
67	592136.82	2232488.35
68	592135.60	2232488.36
69	592128.30	2232473.59
70	592110.09	2232461.24
71	592092.94	2232440.91
72	592106.75	2232428.34
73	592126.33	2232410.45
74	592148.63	2232390.09



75	592154.86	2232389.21	120	592034.31	2232201.56
76	592166.80	2232408.53	121	592004.56	2232181.88
77	592165.34	2232410.45	122	591978.89	2232163.49
78	592146.36	2232438.80	123	591953.49	2232144.13
79	592132.84	2232459.00	124	591943.73	2232136.88
80	592131.59	2232460.95	125	591925.69	2232127.25
81	592135.65	2232463.66	126	591919.06	2232123.35
82	592147.98	2232446.99	127	591911.86	2232118.27
83	592150.73	2232442.82	128	591910.25	2232120.54
84	592174.51	2232406.70	129	591894.37	2232112.41
85	592171.38	2232397.11	130	591889.13	2232108.81
86	592165.56	2232384.95	131	591889.29	2232108.06
87	592155.34	2232363.44	132	591883.93	2232105.59
88	592147.82	2232347.66	133	591869.26	2232098.46
89	592140.29	2232331.84	134	591868.91	2232099.19
90	592120.36	2232339.12	135	591855.77	2232091.21
91	592133.63	2232349.78	136	591855.35	2232089.03
92	592149.83	2232375.37	137	591854.80	2232086.12
93	592121.44	2232402.63	138	591854.57	2232085.00
94	592112.29	2232410.63	139	591858.31	2232078.08
95	592101.04	2232419.59	140	591863.72	2232069.13
96	592085.80	2232432.45	141	591874.83	2232054.11
97	592074.46	2232419.32	142	591892.81	2232034.95
98	592082.01	2232410.61	143	591888.86	2232025.15
99	592063.74	2232391.80	144	591867.21	2232052.77
100	592065.29	2232389.60	145	591865.94	2232052.57
101	592044.28	2232371.87	146	591855.94	2232069.21
102	592036.56	2232365.71	147	591848.37	2232080.44
103	592015.64	2232349.90	148	591840.94	2232076.06
104	591986.27	2232328.73	149	591839.55	2232078.56
105	592002.01	2232301.44	150	591834.51	2232075.88
106	592014.17	2232280.61	151	591833.52	2232077.62
107	592039.51	2232242.31	152	591825.67	2232073.37
108	592059.45	2232251.76	153	591811.20	2232063.09
109	592087.58	2232266.16	154	591807.92	2232059.94
110	592119.52	2232281.64	155	591804.59	2232054.70
111	592128.40	2232274.04	156	591803.36	2232053.07
112	592123.17	2232268.50	157	591782.95	2232066.39
113	592126.06	2232263.26	158	591763.14	2232091.09
114	592117.08	2232258.50	159	591719.65	2232142.27
115	592110.62	2232258.48	160	591714.56	2232148.47
116	592062.77	2232240.24	161	591704.96	2232141.49
117	592039.54	2232230.46	162	591703.65	2232143.29
118	592044.48	2232217.53	163	591701.51	2232141.67
119	592048.61	2232206.36	164	591702.71	2232139.65



165	591691.11	2232132.74
166	591682.67	2232134.04
167	591672.38	2232127.42
168	591666.32	2232140.82
169	591673.27	2232141.37
170	591677.48	2232143.98
171	591685.45	2232149.02
172	591685.54	2232150.22
173	591692.26	2232154.68
174	591692.24	2232155.07
175	591691.56	2232155.76
176	591693.32	2232156.92
177	591692.99	2232157.27
178	591692.36	2232158.14
179	591702.06	2232165.51
180	591701.68	2232166.25
181	591702.99	2232167.21
182	591698.28	2232174.80
183	591692.50	2232184.14
184	591686.00	2232194.63
185	591681.72	2232201.29
186	591672.08	2232219.00
187	591659.91	2232241.34
188	591625.77	2232221.64
189	591610.42	2232212.79
190	591604.58	2232223.29
191	591606.09	2232223.15
192	591609.36	2232224.73
193	591612.52	2232226.88
194	591637.23	2232246.72
195	591647.05	2232254.68
196	591645.92	2232256.44
197	591647.41	2232265.12
198	591643.99	2232272.87
199	591623.33	2232300.88
200	591597.29	2232342.53
201	591610.94	2232355.00
202	591618.00	2232344.69
203	591618.88	2232338.54
204	591637.74	2232310.06
205	591640.92	2232303.50
206	591664.04	2232264.10
207	591680.93	2232275.10
208	591678.70	2232278.47
209	591691.40	2232286.61

210	591693.21	2232283.50
211	591696.36	2232278.93
212	591722.04	2232295.34
213	591748.52	2232314.12
214	591775.53	2232330.94
215	591767.01	2232346.98
216	591751.00	2232374.95
217	591754.77	2232377.40
218	591752.23	2232381.32
219	591751.71	2232380.99
220	591742.06	2232395.89
221	591718.73	2232432.01
222	591717.40	2232434.00
223	591693.44	2232418.67
224	591691.21	2232414.14
225	591683.74	2232412.61
226	591674.88	2232408.95
227	591667.63	2232405.79
228	591642.36	2232389.13
229	591624.31	2232372.00
230	591615.55	2232384.86
231	591653.94	2232407.37
232	591660.30	2232410.25
233	591718.27	2232445.00
234	591717.02	2232446.51
235	591694.58	2232474.86
236	591710.29	2232488.09
237	591717.69	2232483.63
238	591718.35	2232484.35
239	591720.75	2232482.31
240	591732.83	2232472.62
241	591744.51	2232461.04
242	591749.67	2232465.73
243	591750.27	2232465.08
244	591775.49	2232489.06
245	591779.33	2232492.87
246	591791.48	2232506.12
247	591817.59	2232534.10
248	591817.04	2232537.02
249	591811.77	2232547.71
250	591798.09	2232561.59
251	591787.09	2232572.92
252	591783.31	2232576.57
253	591777.03	2232582.63
254	591774.99	2232580.92



255	591757.87	2232601.39
256	591754.53	2232603.59
257	591741.24	2232624.25
258	591738.94	2232624.61
259	591711.73	2232606.94
260	591684.46	2232588.86
261	591682.18	2232585.44
262	591647.71	2232558.06
263	591640.89	2232549.23
264	591627.70	2232557.90
265	591667.65	2232589.40
266	591664.03	2232596.14
267	591705.55	2232624.14
268	591710.97	2232625.82
269	591742.53	2232644.00
270	591755.29	2232651.19
271	591756.73	2232648.69
272	591761.93	2232651.69
273	591760.59	2232654.02
274	591769.87	2232659.06
275	591774.08	2232660.54
276	591796.61	2232672.38
277	591801.44	2232672.48
278	591865.72	2232700.66
279	591870.34	2232702.36
280	591860.86	2232729.77
281	591854.25	2232744.14
282	591853.50	2232745.55
283	591849.28	2232758.17
284	591839.18	2232783.84
285	591827.61	2232813.81
286	591821.43	2232825.62
287	591805.38	2232853.92
288	591798.78	2232864.76
289	591746.61	2232811.83
290	591709.51	2232781.18
291	591664.62	2232753.60
292	591601.73	2232712.17
293	591596.92	2232718.76
294	591711.67	2232789.39
295	591743.40	2232815.24
296	591763.85	2232836.69
297	591787.42	2232863.29
298	591765.01	2232904.81
299	591748.07	2232961.12

300	591734.64	2233003.67
301	591727.70	2233032.48
302	591720.69	2233055.17
303	591718.16	2233065.08
304	591700.92	2233105.71
305	591684.35	2233129.12
306	591690.93	2233132.44
1	591693.14	2233132.81
307	592073.70	2232495.71
308	592062.83	2232488.46
309	592029.50	2232471.96
310	591998.31	2232457.26
311	591975.91	2232444.77
312	591961.92	2232434.91
313	591953.26	2232428.15
314	591945.10	2232423.28
315	591928.40	2232413.10
316	591929.52	2232408.81
317	591946.26	2232381.15
318	591967.65	2232348.38
319	591972.41	2232345.44
320	591977.24	2232344.94
321	591988.06	2232351.58
322	591993.23	2232355.04
323	592003.95	2232361.58
324	592008.83	2232364.98
325	592027.94	2232379.41
326	592027.70	2232379.73
327	592053.16	2232397.94
328	592062.01	2232404.27
329	592060.25	2232425.00
330	592075.77	2232459.89
331	592092.92	2232466.53
307	592073.70	2232495.71
332	592022.89	2232665.76
333	591997.28	2232655.81
334	591998.43	2232652.69
335	591995.18	2232651.28
336	591984.77	2232647.80
337	591984.14	2232649.35
338	591977.66	2232647.38
339	591966.53	2232643.58
340	591936.00	2232632.46



341	591926.44	2232629.21
342	591924.09	2232628.90
343	591923.44	2232630.00
344	591914.79	2232626.23
345	591926.57	2232596.15
346	591930.74	2232585.78
347	591938.91	2232567.23
348	591950.67	2232538.25
349	591960.39	2232517.52
350	591971.56	2232490.56
351	591980.21	2232472.65
352	591988.89	2232476.17
353	591988.58	2232477.13
354	591996.27	2232480.35
355	591998.60	2232474.85
356	592004.19	2232477.32
357	592017.60	2232484.38
358	592023.00	2232487.11
359	592033.68	2232492.73
360	592047.26	2232500.79
361	592048.61	2232501.60
362	592076.95	2232524.64
363	592078.18	2232533.21
364	592073.17	2232546.90
365	592066.64	2232565.63
366	592061.93	2232579.02
367	592057.09	2232592.03
368	592057.64	2232592.79
369	592045.08	2232621.65
370	592044.37	2232621.23
371	592039.19	2232632.92
372	592037.00	2232638.40
373	592029.50	2232655.90
374	592026.15	2232662.79
332	592022.89	2232665.76
375	592131.31	2232539.29
376	592096.78	2232512.03
377	592090.86	2232508.37
378	592086.46	2232504.81
379	592077.24	2232497.81
380	592100.19	2232469.02
381	592113.46	2232480.46
382	592120.38	2232486.01
383	592130.76	2232494.64
375	592131.31	2232539.29
384	592265.92	2232939.85
385	592252.14	2232934.73
386	592217.28	2232922.33
387	592217.66	2232920.78
388	592182.98	2232906.60
389	592154.79	2232895.81
390	592134.82	2232888.05
391	592120.43	2232882.12
392	592105.91	2232876.46
393	592080.83	2232866.37
394	592071.94	2232862.33
395	592071.81	2232861.85
396	592049.92	2232853.46
397	592035.50	2232846.78
398	592034.67	2232848.52
399	592032.02	2232847.18
400	592031.82	2232847.59
401	592018.80	2232841.82
402	591990.77	2232830.74
403	591962.31	2232819.39
404	591961.89	2232819.33
405	591933.48	2232810.24
406	591907.55	2232798.45
407	591907.79	2232797.98
408	591875.84	2232778.31
409	591872.69	2232775.67
410	591862.60	2232769.50
411	591861.28	2232765.52
412	591861.91	2232760.83
413	591868.79	2232742.96
414	591871.00	2232737.60
415	591878.90	2232718.50
416	591883.27	2232707.69
417	591884.19	2232705.02
418	591888.62	2232692.20
419	591893.61	2232679.12
420	591904.84	2232652.88
421	591911.02	2232636.67
422	591919.66	2232639.46
423	591926.71	2232642.10
424	591928.91	2232635.78
425	591939.21	2232639.38
426	591944.71	2232641.42



427	591979.77	2232654.19	470	591758.41	2232117.87
428	592006.38	2232666.38	471	591761.56	2232115.27
429	592031.36	2232676.65	472	591779.94	2232081.73
430	592032.05	2232674.87	473	591788.66	2232070.19
431	592033.31	2232671.78	474	591795.57	2232074.79
432	592037.79	2232659.38	475	591804.12	2232078.07
433	592040.88	2232651.86	476	591807.75	2232080.62
434	592053.95	2232623.44	477	591817.31	2232085.08
435	592074.07	2232582.16	478	591843.68	2232100.23
436	592081.73	2232569.10	479	591870.46	2232115.49
437	592085.10	2232537.83	480	591884.36	2232124.69
438	592086.50	2232531.84	481	591897.44	2232134.33
439	592091.11	2232530.96	482	591895.24	2232138.83
440	592099.18	2232536.10	483	591889.76	2232150.12
441	592109.02	2232545.21	484	591883.83	2232160.96
442	592109.99	2232546.10	485	591880.59	2232165.77
443	592119.57	2232553.94	486	591871.32	2232177.87
444	592154.38	2232678.96	487	591868.88	2232179.69
445	592154.87	2232692.87	488	591868.56	2232179.50
446	592148.63	2232704.58	456	591836.87	2232228.25
447	592135.90	2232722.35			
448	592105.50	2232737.98	489	591781.67	2232320.34
449	592103.62	2232745.35	490	591756.02	2232305.65
450	592140.49	2232725.73	491	591743.10	2232297.83
451	592158.80	2232698.15	492	591743.64	2232296.79
452	592162.64	2232697.48	493	591722.81	2232283.58
453	592247.38	2232871.75	494	591723.82	2232282.00
454	592262.80	2232905.29	495	591711.49	2232274.13
455	592268.02	2232936.79	496	591712.06	2232273.31
384	592265.92	2232939.85	497	591711.16	2232272.71
			498	591696.66	2232263.27
456	591836.87	2232228.25	499	591697.69	2232261.72
457	591836.19	2232227.81	500	591678.03	2232249.50
458	591810.45	2232210.90	501	591681.35	2232232.90
459	591811.32	2232209.62	502	591695.06	2232209.76
460	591804.47	2232205.52	503	591714.43	2232185.08
461	591800.71	2232203.69	504	591715.36	2232185.75
462	591785.24	2232193.85	505	591722.19	2232174.58
463	591779.70	2232190.79	506	591733.35	2232181.96
464	591763.04	2232180.56	507	591752.54	2232191.58
465	591759.15	2232177.73	508	591783.03	2232209.91
466	591741.41	2232166.06	509	591791.71	2232216.29
467	591731.90	2232159.46	510	591806.81	2232225.80
468	591736.94	2232151.73	511	591806.41	2232226.34
469	591737.15	2232150.35	512	591805.20	2232228.02



513	591819.03	2232237.05
514	591820.58	2232236.15
515	591824.89	2232241.63
516	591802.40	2232277.00
517	591802.90	2232277.31
518	591804.08	2232278.32
489	591781.67	2232320.34
519	591975.19	2232320.54
520	591973.23	2232319.23
521	591956.17	2232307.90
522	591954.81	2232305.68
523	591950.28	2232302.78
524	591935.21	2232292.00
525	591920.39	2232281.97
526	591913.63	2232277.95
527	591903.74	2232271.17
528	591896.30	2232266.09
529	591870.16	2232247.48
530	591852.31	2232234.68
531	591883.74	2232190.65
532	591913.20	2232147.30
533	591934.79	2232158.34
534	591940.38	2232162.60
535	591955.56	2232170.33
536	591967.26	2232177.67
537	591982.17	2232188.38
538	591992.08	2232195.00
539	592010.30	2232205.23
540	592027.62	2232214.96
541	591999.92	2232271.25
542	592002.64	2232273.40
543	592004.98	2232275.17
544	591986.12	2232304.93
519	591975.19	2232320.54
545	591920.95	2232406.02
546	591889.52	2232385.58
547	591888.30	2232387.44
548	591874.14	2232378.77
549	591864.90	2232372.64
550	591861.28	2232370.04
551	591837.18	2232354.31
552	591815.44	2232341.22
553	591811.78	2232338.54

554	591793.22	2232326.55
555	591804.45	2232302.00
556	591808.30	2232293.65
557	591815.25	2232279.89
558	591817.28	2232277.10
559	591821.26	2232273.27
560	591820.30	2232271.42
561	591831.01	2232257.23
562	591835.74	2232253.23
563	591839.93	2232251.23
564	591845.34	2232251.81
565	591851.49	2232255.79
566	591866.76	2232266.44
567	591869.76	2232267.40
568	591887.87	2232279.87
569	591887.22	2232280.79
570	591910.01	2232296.54
571	591934.85	2232313.34
572	591965.23	2232333.61
573	591944.19	2232367.48
574	591938.62	2232376.81
575	591928.58	2232394.31
545	591920.95	2232406.02
576	591871.21	2232696.99
577	591843.48	2232685.59
578	591793.36	2232662.46
579	591791.10	2232661.00
580	591792.94	2232655.34
581	591747.75	2232625.04
582	591757.26	2232610.65
583	591759.27	2232608.71
584	591796.20	2232572.90
585	591804.77	2232579.72
586	591806.02	2232577.91
587	591808.56	2232579.62
588	591819.78	2232564.14
589	591826.99	2232553.68
590	591836.84	2232562.80
591	591846.63	2232570.76
592	591848.09	2232564.60
593	591849.72	2232560.21
594	591847.63	2232559.37
595	591842.98	2232556.59
596	591840.79	2232552.63



597	591833.74	2232541.96
598	591828.89	2232529.78
599	591818.04	2232519.88
600	591803.72	2232503.79
601	591779.78	2232474.31
602	591778.21	2232472.44
603	591768.65	2232473.28
604	591752.22	2232458.73
605	591768.87	2232440.57
606	591775.36	2232446.34
607	591779.41	2232441.48
608	591770.81	2232431.67
609	591750.98	2232415.37
610	591759.03	2232401.87
611	591783.07	2232354.73
612	591781.67	2232353.61
613	591788.29	2232343.79
614	591813.28	2232358.81
615	591812.19	2232360.87
616	591815.14	2232362.63
617	591822.37	2232366.15
618	591829.79	2232371.06
619	591851.25	2232384.73
620	591852.91	2232381.96
621	591856.43	2232384.08
622	591872.16	2232395.32
623	591880.90	2232401.38
624	591895.19	2232410.89
625	591905.93	2232418.04
626	591920.65	2232427.98
627	591924.58	2232430.48
628	591936.53	2232439.10
629	591953.14	2232450.53
630	591957.10	2232453.39
631	591958.74	2232452.58
632	591961.74	2232454.54
633	591960.66	2232456.00
634	591970.37	2232462.80
635	591971.16	2232467.28
636	591957.65	2232488.34
637	591957.82	2232488.43
638	591950.01	2232505.28
639	591937.40	2232532.73
640	591926.62	2232557.16
641	591919.31	2232574.17

642	591913.22	2232589.03
643	591911.02	2232591.41
644	591902.01	2232613.25
645	591898.58	2232620.31
646	591897.08	2232623.90
647	591890.60	2232642.40
648	591892.01	2232642.93
649	591884.93	2232662.56
650	591881.67	2232672.42
651	591876.66	2232683.50
576	591871.21	2232696.99













Государственное бюджетное учреждение  
Пермского края «Центр технической  
инвентаризации и кадастровой оценки  
Пермского края»

**ПРОЕКТ  
МЕЖЕВАНИЯ ТЕРРИТОРИИ**

кадастрового квартала 59:18:0270101,  
расположенного по адресу Пермский край,  
Добрянский городской округ,  
п.Ольховка

**Пояснительная записка  
ТОМ 2  
Материалы по обоснованию**

**3401-2022-ПМТ**

**2022**



Государственное бюджетное учреждение  
Пермского края «Центр технической  
инвентаризации и кадастровой оценки  
Пермского края»

**ПРОЕКТ  
МЕЖЕВАНИЯ ТЕРРИТОРИИ**

кадастрового квартала 59:18:0270101,  
расположенного по адресу Пермский край,  
Добрянский городской округ,  
п.Ольховка

**Пояснительная записка  
ТОМ 2  
Материалы по обоснованию**

**3401-2022-ПМТ**

Руководитель проекта



Гивчак Е.В.

Руководитель работ



Кобелева В.В.

2022

## Содержание

Раздел	Наименование	Стр.
	<b>Проект межевания. Пояснительная записка. Том 1. Основная часть</b>	
<b>1</b>	Описание проектных решений	4
<b>2</b>	Экспликация изменяемых земельных участков	43
<b>3</b>	Каталог координат изменяемых земельных участков	88
<b>4</b>	Каталог координат красных линий	133
	Чертеж изменяемых и образуемых земельных участков. М 1:2000	Лист 1
	Чертеж образуемых земельных участков. 2 этап М 1:2000	Лист 2
	Чертеж образуемых земельных участков. 3 этап М 1:2000	Лист 3
	<b>Проект межевания. Пояснительная записка. Том 2. Материалы по обоснованию</b>	
<b>1</b>	Общие данные	4
<b>2</b>	Цель выполнения работы	6
<b>3</b>	Анализ современного использования территории	6
<b>3.1</b>	Местоположение и фактическое использование проектируемой территории	6
<b>3.2</b>	Анализ градостроительной документации	7
<b>3.3</b>	Зоны с особыми условиями использования территории. Установление публичных сервитутов	46
<b>4</b>	Основные технико-экономические показатели проекта межевания	51
	Приложения	52
	Экспликация земельных участков фактического землепользования	
	Чертеж фактического использования М 1:2000	Лист 1
	Схема границ зон с особыми условиями использования территории 1:2000	Лист 2



## МАТЕРИАЛЫ ПО ОБОСНОВАНИЮ

### 1 ОБЩИЕ ДАННЫЕ

Проект межевания территории выполняется в отношении кадастрового квартала 59:18:0270101 п.Ольховка Добрянского городского округа Пермского края с целью последующего выполнения комплексных кадастровых работ.

Проект межевания разрабатывается на основании следующих документов:

1. Постановление администрации Добрянского городского округа от 28.04.2022 №1084 «О подготовке проекта межевания территории»;
2. Муниципальный контракт от 11.04.2022 № 15/2022 на выполнение работ по разработке проектов межевания территории и проведению комплексных кадастровых работ;
3. Техническое задание к муниципальному контракту от 11.04.2022 № 15/2022 на выполнение работ по разработке проектов межевания территории и проведение комплексных кадастровых работ.

При разработке проекта межевания территории были использованы следующие исходные данные:

- Генеральный план Добрянского городского округа, утвержденный решением Думы Добрянского городского округа от 26.08.2021г. №471;
- Правила землепользования и застройки Добрянского городского округа Пермского края, утвержденные постановлением администрации Добрянского городского округа от 20.09.2021г. №1878;
- топографическая съемка территории, масштаб 1:1000, выполненные ГБУ ПК «Центр технической инвентаризации и кадастровой оценки Пермского края» в мае, июне 2022 г;
- сведения государственного фонда данных, полученных в результате проведения землеустройства Управления Росреестра по Пермскому краю: картографический материал в виде цифрового планово-картографического материала в масштабе 1:2000, цифровых ортофотопланов 1:10000 на территорию д.Боровково;
- кадастровые планы территории на кадастровый квартал 59:18:0270101;
- выписки из Единого государственного реестра недвижимости на земельные участки, расположенные в кадастровом квартале 59:18:0270101.

При разработке проекта межевания были использованы следующие документы, регламентирующие выполнение работ:

- Градостроительный кодекс Российской Федерации;
- Земельный кодекс Российской Федерации;
- Жилищный кодекс Российской Федерации;
- Федеральный закон от 13.07.2015 № 218-ФЗ «О государственной регистрации недвижимости»;
- Федеральный закон от 24.07.2007 № 221-ФЗ «О кадастровой деятельности»;

- Федеральный закон от 30.12.2015 № 431-ФЗ «О геодезии, картографии и пространственных данных и о внесении изменений в отдельные законодательные акты Российской Федерации»;
- Приказ Минэкономразвития России от 01.03.2016 № 90 «Об утверждении требований к точности и методам определения координат характерных точек границ земельного участка, требований к точности и методам определения координат характерных точек контура здания, сооружения или объекта незавершенного строительства на земельном участке, а также требований к определению площади здания, сооружения и помещения»;
- «Инструкция по межеванию земель», утвержденная Роскомземом 08.04.1996;
- Приказ Минэкономразвития России от 21.11.2016 № 734 «Об установлении формы карты-плана территории и требований к ее подготовке, формы акта согласования местоположения границ земельных участков при выполнении комплексных кадастровых работ и требований к его подготовке»;
- Приказ Минэкономразвития России от 20.04.2015 № 244 «Об утверждении формы и содержания протокола заседания согласительной комиссии по вопросу согласования местоположения границ земельных участков при выполнении комплексных кадастровых работ»;
- Приказ Минэкономразвития России от 23.04.2015 № 254 «Об утверждении формы извещения о начале выполнения комплексных кадастровых работ и примерной формы и содержания извещения о проведении заседания согласительной комиссии по вопросу согласования местоположения границ земельных участков при выполнении комплексных кадастровых работ»;
- Постановление Правительства Пермского края от 24.06.2015 № 416-п «Об утверждении Типового регламента работы согласительной комиссии по согласованию местоположения границ земельных участков при выполнении комплексных кадастровых работ на территории Пермского края»;
- ГКИНП-02-033-82 Инструкция по топографической съемке в масштабах 1:5000, 1:2000, 1:1000 и 1:500;
- СП 47.13330.2016 «Инженерные изыскания для строительства. Основные положения. Актуализированная редакция СНиП 11-02-96»;
- СП 11-104-97 «Инженерно-геодезические изыскания для строительства», приложение Д (обязательное);
- СП 42.13330.2011 «Градостроительство. Планировка и застройка городских и сельских поселений. Актуализированная редакция СНиП 2.07.01-89\*»
- РДС 30-201-98 «Инструкция о порядке проектирования и установления красных линий в городах и других поселениях Российской Федерации».





## 2. ЦЕЛЬ ВЫПОЛНЕНИЯ РАБОТ

Цель подготовки проекта межевания территории – установление границ земельных участков, на которых расположены объекты капитального строительства, определение местоположения границ образуемых и изменяемых земельных участков, установления красных линий для застроенных территорий.

## 3. АНАЛИЗ СОВРЕМЕННОГО ИСПОЛЬЗОВАНИЯ ТЕРРИТОРИИ

### 3.1 МЕСТОПОЛОЖЕНИЕ И ФАКТИЧЕСКОЕ ИСПОЛЬЗОВАНИЕ ТЕРРИТОРИИ ПРОЕКТИРОВАНИЯ

Территория проектирования расположена в южной части Добрянского городского округа Пермского края - п. Ольховка. Территория проектирования включает в себя преимущественно территорию под для ведение личного подсобного хозяйства.

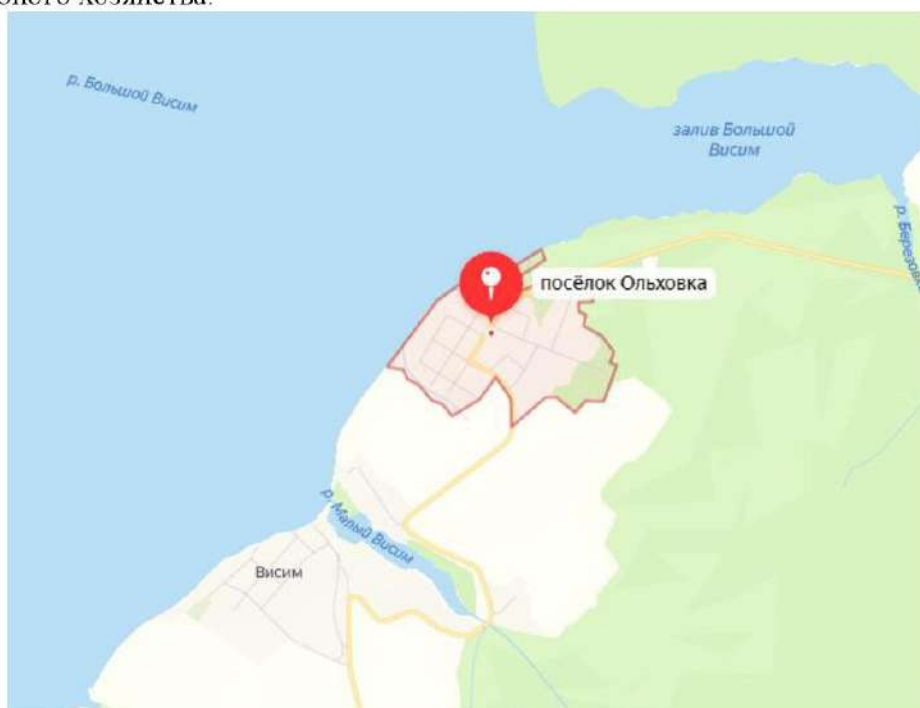


Рисунок 1- Проектируемая территория на плане Добрянского городского округа

Въезд на территорию квартала 59:18:0270101 осуществляется с улицы Лесная. Площадь территории в границах проектирования составляет – 70.36 га. Рельеф площадки относительно ровный. Граница проектируемой территории представлена на Рисунке 2.



Рисунок 2- – Границы территории проектирования.  
Фрагмент публичной кадастровой карты

По данным филиала Федерального государственного бюджетного учреждения "Федеральная кадастровая палата Федеральной службы государственной регистрации, кадастра и картографии" по Пермскому краю, согласно записям Единого государственного реестра недвижимости в кадастровом квартале 59:18:0270101 есть сведения на 256 земельных участков, 238 объектов капитального строительства, 10 сооружений, 2 объекта незавершенного строительства, из них границы 176 земельных участков, 17 объектов капитального строительства, 2 сооружения уточнены и отображаются на публичной кадастровой карте.

Данные по земельным участкам приведены в «Экспликации земельных участков фактического землепользования», границы земельных участков отображены на «Чертеже фактического использования».

### **3.2 АНАЛИЗ ГРАДОСТРОИТЕЛЬНОЙ ДОКУМЕНТАЦИИ**

Для оценки возможного формирования земельных участков в соответствии с обозначенными целями, кроме изучения фактического использования была проанализирована утвержденная градостроительная документация для данной территории.

В соответствии с Генеральным планом Добрянского городского округа, утвержденным решением Думы Добрянского городского округа от 26.08.2021г. №471, территория проектирования расположена в зоне застройки индивидуальными жилыми домами. (рисунок 3)





Рисунок 3 - Фрагмент карты функциональных зон городского округа  
Генерального плана Добрянского городского округа

В соответствии с картой градостроительного зонирования Правил землепользования и застройки Добрянского городского округа Пермского края территория проектирования расположена в зоне застройки индивидуальными жилыми домами (Ж4), зоне застройки индивидуальными жилыми домами(Ж4л), многофункциональной общественно-деловой зоне (ОД1), зоне специализированной общественной застройки (ОД2), зоне транспортной инфраструктуры (Т), зоне озелененных территорий общего пользования (Р1), смотреть рисунок 4.

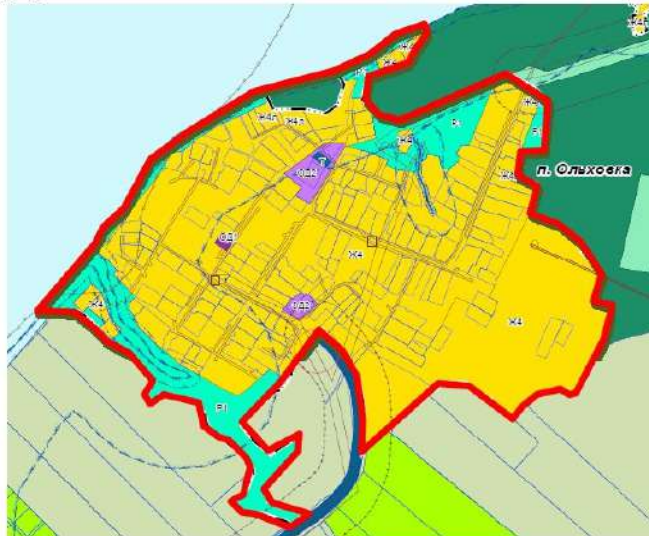


Рисунок 4- Фрагмент Карты градостроительного зонирования  
Правил землепользования и застройки Добрянского городского округа



### Зона застройки индивидуальными жилыми домами (Ж4)

Виды разрешенного использования	Код	Предельные (минимальные и (или) максимальные) размеры земельных участков и предельные параметры разрешенного строительства, реконструкции объектов капитального строительства				
		предельные (минимальные и (или) максимальные) размеры земельных участков, в том числе их площадь	минимальные отступы от границ земельных участков в целях определения мест допустимого размещения зданий, строений, сооружений, за пределами которых запрещено строительство зданий, строений, сооружений	предельное количество этажей или предельную высоту зданий, строений, сооружений	максимальный процент застройки в границах земельного участка, определяемый как отношение суммарной площади земельного участка, которая может быть застроена, ко всей площади земельного участка	иные предельные параметры разрешенного строительства, реконструкции объектов капитального строительства
<b>Основные виды разрешенного использования земельных участков и объектов капитального строительства</b>						
Для индивидуального жилищного строительства	2.1.	<p>Предельные минимальные размеры земельных участков: длина – 15 м, ширина – 15 м.</p> <p>Предельные максимальные размеры земельных участков - не подлежат установлению.</p> <p>Минимальная площадь земельного участка – 0,04 га.</p> <p>В населенных пунктах: д.Мохово, д.Зуята, р.п.Ползны, д.Луговая, д.Бесово, д.Пеньки</p> <p>Минимальная площадь земельного участка – 0,08 га.</p> <p>Максимальная площадь земельного участка – 0,3га.</p> <p>В населенном пункте: р.п.Ползны максимальная площадь земельного участка – 0,2га.</p>	От границ земельного участка до основного строения - не менее 3 м, до хозяйственных построек, строений, сооружений вспомогательного использования - не менее 1 м.	3 этажа	30%	-

9

<p>Размещение жилого дома (отдельно стоящего здания количеством надземных этажей не более чем три, высотой не более двадцати метров, которое состоит из комнат и помещений вспомогательного использования, предназначенных для удовлетворения гражданами бытовых и иных нужд, связанных с их проживанием в таком здании, не предназначенного для размещения индивидуальных гаражей и хозяйственных построек;</p> <p>выращивание сельскохозяйственных культур;</p> <p>размещение индивидуальных гаражей и хозяйственных построек.</p>						
Для ведения личного подсобного хозяйства	2.2.	<p>Предельные минимальные размеры земельных участков: длина – 15 м, ширина – 10 м.</p> <p>Предельные максимальные размеры земельных участков - не подлежат установлению.</p> <p>Минимальная площадь земельного участка – 0,02 га.</p> <p>Максимальная площадь земельного участка – 0,5 га.</p> <p>В населенном пункте: р.п.Ползны максимальная площадь земельного участка – 0,2га.</p>	От границ земельного участка до основного строения - не менее 3 м, до хозяйственных построек, строений, сооружений вспомогательного использования - не менее 1 м.	2 этажа; Предельная высота зданий, строений, сооружений (за исключением жилого дома) – 8 м.	30%	не установлены
<p>Размещение жилого дома, указанного в описании вида разрешенного использования с кодом 2.1 (классификатор видов разрешенного использования земельных участков, утвержденный Приказом Росреестра от 10.11.2020 № П/0412(ред. от 30.07.2021)).</p> <p>производство сельскохозяйственной продукции;</p> <p>размещение гаража и иных вспомогательных сооружений;</p> <p>содержание сельскохозяйственных животных.</p>						
Коммунальное обслуживание	3.1	<p>Предельные минимальные/максимальные размеры земельных участков не подлежат установлению.</p> <p>Минимальная площадь земельного участка – 0,01 га.</p> <p>Максимальная площадь земельного участка – не подлежит установлению.</p>	5 м	3 этажа	60%	не установлены
<p>Размещение объектов капитального строительства в целях обеспечения физических и юридических лиц коммунальными услугами, в частности:</p> <ul style="list-style-type: none"> <li>* поставки воды, тепла, электричества, газа, предоставления услуг связи;</li> <li>* отвода канализационных стоков;</li> <li>* очистки и уборки объектов недвижимости (котельных, водозаборов, очистных сооружений, насосных станций, водопроводов, линий электропередач, трансформаторных подстанций, газопроводов, линий связи, телефонных станций, канализаций, стояков, гаражей и мастерских для обслуживания уборочной и аварийной техники, а также зданий или помещений, предназначенных для приема физических и юридических лиц в связи с предоставлением им коммунальных услуг).</li> </ul>						
Социальное	3.2	Предельные	Определяются по	3 этажа	70%	-

10



обслуживание		Предельные минимальные/максимальные размеры земельных участков не подлежат установлению. Минимальная площадь земельного участка – 0,04га. Максимальная площадь земельного участка – 0,2 га	основному виду использования земельных участков и объектов капитального строительства			
Размещение зданий, предназначенных для оказания гражданам социальной помощи. Содержание данного вида разрешенного использования включает в себя содержание видов разрешенного использования с кодами 3.2.1 - 3.2.4 (классификатор видов разрешенного использования земельных участков, утвержденный Приказом Росреестра от 10.11.2020 N П/0412(ред. от 30.07.2021)).						
Амбулаторно-поликлиническое обслуживание	3.4.1.	Предельные минимальные/максимальные размеры земельных участков не подлежат установлению. Минимальная площадь земельного участка – 0,05 га. Максимальная площадь земельного участка – не подлежит установлению.	5 м	2 этажа	80%	-
Размещение объектов капитального строительства, предназначенных для оказания гражданам амбулаторно-поликлинической медицинской помощи (поликлиники, фельдшерские пункты, пункты здравоохранения, центры матери и ребенка, диагностические центры, молочные кухни, станции донорства крови, клинические лаборатории).						
Дошкольное, начальное и среднее общее образование	3.5.1.	Предельные минимальные размеры земельных участков - не подлежат установлению. Предельные максимальные размеры земельных участков - не подлежат установлению. Минимальная площадь земельного участка – 0,1 га. Максимальная площадь земельного участка – 1,5га	Определяются по основному виду использования земельных участков и объектов капитального строительства	2 этажа – объекты дошкольного начального образования 3 - этажа – объекты общеобразовательного назначения	50%	-
Размещение объектов капитального строительства, предназначенных для просвещения, дошкольного, начального и среднего общего образования (детские ясли, детские сады, школы, лицеи, гимназии, художественные, музыкальные школы, образовательные кружки и иные организации, осуществляющие деятельность по воспитанию, образованию и просвещению), в том числе зданий, спортивных сооружений, предназначенных для занятия обучающимися физической культурой и спортом						
Земельные участки (территории) общего пользования	12.0.	Предельные минимальные/максимальные размеры земельных участков - не подлежат установлению.	Не подлежат установлению	Не подлежат установлению	Не подлежат установлению	-
Земельные участки общего пользования. Содержание данного вида разрешенного использования включает в себя содержание видов разрешенного использования с кодами 12.0.1 - 12.0.2 (классификатор видов разрешенного использования земельных участков, утвержденный Приказом Росреестра от 10.11.2020 N П/0412(ред. от 30.07.2021)).						

11

Специальная деятельность	12.2.	Предельные минимальные/максимальные размеры земельных участков - не подлежат установлению.	Не подлежат установлению	Не подлежат установлению	Не подлежат установлению	не установлены
Размещение производства и потребления (контейнерные площадки).						
Ведение огородничества	13.1.	Предельные минимальные/максимальные размеры земельных участков - не подлежат установлению. Минимальная площадь земельного участка – 0,02 га. Максимальная площадь земельного участка – 0,06 га.	3 м	Предельная высота строений, сооружений – 3 м.	20%	Строительство объектов капитального строительства запрещено.
Осуществление отдыха и (или) выращивания гражданами для собственных нужд сельскохозяйственных культур; размещение хозяйственных построек, не являющихся объектами недвижимости, предназначенных для хранения инвентаря и урожая сельскохозяйственных культур						
Ведение садоводства	13.2.	Предельные минимальные/максимальные размеры земельных участков не подлежат установлению. Минимальная площадь земельного участка – 0,04 га. Максимальная площадь земельного участка – 0,2 га.	От границ земельного участка до основного строения - не менее 3 м, до хозяйственных построек, строений, сооружений вспомогательного использования - не менее 1 м.	3 этажа	80%	не установлены
Осуществление отдыха и (или) выращивания гражданами для собственных нужд сельскохозяйственных культур; размещение для собственных нужд садового дома, жилого дома, указанного в описании вида разрешенного использования с кодом 2.1, хозяйственных построек и гаражей для собственных нужд						
Малоэтажная многоквартирная жилищная застройка	2.1.1.	Предельные минимальные размеры земельных участков: длина – 20 м, ширина – 20 м. Предельные максимальные размеры земельных участков - не подлежат установлению. Минимальная площадь земельного участка – 0,04га. Максимальная площадь земельного участка – не подлежит установлению.	От границ земельного участка до основного строения - не менее 5 м, до хозяйственных построек, строений, сооружений вспомогательного использования - не менее 1 м.	3 этажа	50%	-
Размещение малоэтажных многоквартирных домов (многоквартирные дома высотой до 4 этажей, включая мансардный).						

12



обустройство спортивных и детских площадок, площадок для отдыха; размещение объектов обслуживания жилой застройки во встроенных, пристроенных и встроенно-пристроенных помещениях малоэтажного многоквартирного дома, если общая площадь таких помещений в малоэтажном многоквартирном доме не составляет более 15% общей площади помещений дома.						
Блокфорованная жилая застройка	2.3.	Предельные минимальные размеры земельных участков: длина – 20 м, ширина – 20 м. Предельные максимальные размеры земельных участков - не подлежат установлению. Минимальная площадь земельного участка – 0,04 га. Максимальная площадь земельного участка – не подлежит установлению.	3 м	3 этажа	60%	-
Размещение жилого дома, имеющего одну или несколько общих стен с соседними жилыми домами (количество этажей не более чем три, при общем количестве совмещенных домов не более десяти и каждый из которых предназначен для проживания одной семьи, имеет общую стену (общие стены) без проемов с соседним домом или соседними домами, расположен на отдельном земельном участке и имеет выход на территорию общего пользования (жилая дома блокфорованной застройкой); разведение декоративных и плодовых деревьев, овощных и ягодных культур; размещение индивидуальных гаражей и иных вспомогательных сооружений; обустройство спортивных и детских площадок, площадок для отдыха.						
Вспомогательные виды разрешенного использования земельных участков и объектов капитального строительства						
Предоставление коммунальных услуг	3.1.1	Определяются по основному виду использования земельных участков и объектов капитального строительства	Определяются по основному виду использования земельных участков и объектов капитального строительства	1 этаж	Определяется по основному виду использования земельных участков и объектов	не установлены
Размещение зданий и сооружений, обеспечивающих поставку воды, тепла, электричества, газа, отвод канализационных стоков, очистку и уборку объектов недвижимости (котельных, водозаборов, очистных сооружений, насосных станций, водопроводов, линий электропередач, трансформаторных подстанций, газопроводов, линий связи, телефонных станций, канализаций, стояков, гаражей и мастерских для обслуживания уборочной и аварийной техники, сооружений, необходимых для сбора и плавки снега). Предельные (минимальные и (или) максимальные) размеры земельного участка: Размеры земельных участков для котельных, работающих на твердом топливе — 0,7-4,3 га в зависимости от мощности. Размеры земельных участков для котельных, работающих на газовом топливе, — 0,3-3,5 га в зависимости от мощности. Размеры земельных участков для жилищно-эксплуатационных организаций: на микрорайон — 0,3 га (1 объект на 20 тыс. жителей). Диспетчерский пункт (из расчета 1 объект на 5 км городских коллекторов), площадью в 120 м <sup>2</sup> (0,04-0,05 га). Ремонтно-производственная база (из расчета 1 объект на каждые 100 км городских коллекторов), площадью в 1500 м <sup>2</sup> (1,0 га на объект). Производственное помещение для обслуживания внутриквартирных коллекторов (из расчета 1 объект на каждый административный округ), площадью в 500-700 м <sup>2</sup> (0,25-0,3 га).						
Земельные участки (территории) общего пользования	12.0.	Предельные минимальные/максимальные размеры земельных участков - не	Не подлежат установлению	Не подлежат установлению	Не подлежат установлению	-

13

подлежат установлению.						
Земельные участки общего пользования. Содержание данного вида разрешенного использования включает в себя содержание видов разрешенного использования с кодами 12.0.1 - 12.0.2 (классификатор видов разрешенного использования земельных участков, утвержденный Приказом Росреестра от 10.11.2020 № П/041 2(ред. от 30.07.2021)).						
Специальная деятельность	12.2.	Предельные минимальные/максимальные размеры земельных участков - не подлежат установлению.	Не подлежат установлению	Не подлежат установлению	Не подлежат установлению	не установлены
Размещение, хранение, захоронение, утилизация, накопление, обработка, обезвреживание отходов производства и потребления, медицинских отходов, биологических отходов, радиоактивных отходов, веществ, разрушающих озоновый слой, а также размещение объектов размещения отходов, захоронения, хранения, обезвреживания таких отходов (скотомогильников, мусорожигательных и мусороперерабатывающих заводов, полигонов по захоронению и сортировке бытового мусора и отходов, мест сбора вещей для их вторичной переработки). Условно разрешенные виды разрешенного использования земельных участков и объектов капитального строительства						
Административные здания организаций, обеспечивающих предоставление коммунальных услуг	3.1.2	Предельные минимальные/максимальные размеры земельных участков не подлежат установлению. Минимальная площадь земельного участка – 0,05 га. Максимальная площадь земельного участка – 0,5 га	3 м	2 этажа	80%	не установлены
Размещение зданий, предназначенных для приема физических и юридических лиц в связи с предоставлением им коммунальных услуг						
Бытовое обслуживание	3.3.	Предельные минимальные/максимальные размеры земельных участков не подлежат установлению. Минимальная площадь земельного участка – 0,01 га. Максимальная площадь земельного участка – 0,2 га	3 м	1 эт	80%	-
Размещение объектов капитального строительства, предназначенных для оказания населению или организациям бытовых услуг, мастерские мелкого ремонта, ателье, бани, парикмахерские, прачечные, похоронные бюро.						
Культурное развитие	3.6.	Предельные минимальные/максимальные размеры земельных участков не подлежат установлению. Минимальная площадь земельного участка – 0,05 га. Максимальная площадь	3 м	3 этажа	70%	-

14



		земельного участка – не подлежит установлению.				
Размещение зданий и сооружений, предназначенных для размещения объектов культуры. Содержание данного вида разрешенного использования включает в себя содержание видов разрешенного использования с кодами 3.6.1-3.6.3 (классификатор видов разрешенного использования земельных участков, утвержденный Приказом Росреестра от 10.11.2020 № П/0412 (ред. от 30.07.2021)).						
Религиозное использование	3.7	Определяются по основному виду использования земельных участков и объектов капитального строительства	Определяются по основному виду использования земельных участков и объектов капитального строительства	3 этажа	Определяется по основному виду использования земельных участков и объектов	-
Размещение зданий и сооружений религиозного использования. Содержание данного вида разрешенного использования включает в себя содержание видов разрешенного использования с кодами 3.7.1 - 3.7.2						
Амбулаторное ветеринарное обслуживание	3.10.1	Не подлежит установлению.	Определяются по основному виду использования земельных участков и объектов капитального строительства	3 этажа	Определяется по основному виду использования земельных участков и объектов	не установлены
Размещение объектов капитального строительства, предназначенных для оказания ветеринарных услуг без содержания животных						
Деловое управление	4.1	Предельные минимальные/максимальные размеры земельных участков не подлежат установлению. Минимальная площадь земельного участка – 0,05 га. Максимальная площадь земельного участка – 1 га.	5 м	2 этажа	50%	-
Размещение объектов капитального строительства с целью: размещения объектов управленческой деятельности, не связанной с государственным или муниципальным управлением и оказанием услуг, а также с целью обеспечения совершения сделок, не требующих передачи товара в момент их совершения между организациями, в том числе биржевая деятельность (за исключением банковской и страховой деятельности)						
Рынки	4.3	Предельные минимальные/максимальные размеры земельных участков не подлежат установлению. Минимальная площадь земельного участка – 0,01 га. Максимальная площадь земельного участка – 1 га.	3 м	1 эт	80%	-

15

Размещение объектов капитального строительства, сооружений, предназначенных для организации постоянной или временной торговли (ярмарка, рынок, базар), с учетом того, что каждое из торговых мест не располагает торговой площадью более 200 кв. м; размещение гаражей и (или) стоянок для автомобилей сотрудников и посетителей рынка						
Магазины	4.4	Предельные минимальные/максимальные размеры земельных участков не подлежат установлению. Минимальная площадь земельного участка – 0,02 га. Максимальная площадь земельного участка – 0,2 га.	3 м	2 этажа	70%	-
Размещение объектов капитального строительства, предназначенных для продажи товаров, торговая площадь которых составляет до 5000 кв. м.						
Банковская и страховая деятельность	4.5	Предельные минимальные/максимальные размеры земельных участков не подлежат установлению. Минимальная площадь земельного участка – 0,05 га. Максимальная площадь земельного участка – 1 га.	5 м	3 этажа	80%	-
Размещение объектов капитального строительства, предназначенных для размещения организаций, оказывающих банковские и страховые услуги.						
Общественное питание	4.6	Предельные минимальные/максимальные размеры земельных участков не подлежат установлению. Минимальная площадь земельного участка – 0,02 га. Максимальная площадь земельного участка – не подлежит установлению.	3 м	2 этажа	50%	-
Размещение объектов капитального строительства в целях устройства мест общественного питания (рестораны, кафе, столовые, закусочные, бары)						
Гостиничное обслуживание	4.7	Предельные минимальные/максимальные размеры земельных участков не подлежат установлению. Минимальная площадь земельного участка – 0,05 га. Максимальная площадь земельного участка – 0,7 га.	3 м	4 этажа	50%	-
Размещение гостиниц, а также иных зданий, используемых с целью извлечения предпринимательской выгоды из предоставления жилого помещения для временного проживания в них.						

16



Обеспечение занятости спортом в помещениях	5.1.2	Предельные минимальные/максимальные размеры земельных участков не подлежат установлению. Предельные максимальные размеры земельных участков - не подлежат установлению. Минимальная площадь земельного участка – 0,01 га. Максимальная площадь земельного участка – 2 га.	3 м	3 этажа	50%	-
Размещение зданий и сооружений для занятия спортом. Содержание данного вида разрешенного использования включает в себя содержание видов разрешенного использования с кодами 5.1.1 - 5.1.7 (классификатор видов разрешенного использования земельных участков, утвержденный Приказом Росреестра от 10.11.2020 N П/0412(ред. от 30.07.2021)).						
Площадки для занятий спортом	5.1.3	Предельные минимальные/максимальные размеры земельных участков не подлежат установлению. Предельные максимальные размеры земельных участков - не подлежат установлению. Минимальная площадь земельного участка – 0,01 га. Максимальная площадь земельного участка – 0,5 га.	3 м	не установлены	не установлены	-
Размещение площадок для занятия спортом и физкультурой на открытом воздухе (физкультурные площадки, беговые дорожки, поля для спортивной игры)						
Обеспечение внутреннего правопорядка	8.3	Предельные минимальные/максимальные размеры земельных участков не подлежат установлению. Предельные максимальные размеры земельных участков - не подлежат установлению. Минимальная площадь земельного участка – 0,01 га. Максимальная площадь земельного участка – 5 га.	5 м	8 эт	50%	-
Размещение объектов капитального строительства, необходимых для подготовки и поддержания в готовности органов внутренних дел, Росгвардии и спасательных служб, в которых существует военная служба;						
размещение объектов гражданской обороны, за исключением объектов гражданской обороны, являющихся частями производственных зданий						
Отдых (рекреация)	5.0	Не подлежат установлению.	Не подлежат установлению	Не подлежат установлению	Не подлежат установлению	не установлены

17

Обустройство мест для занятия спортом, физической культурой, пешими или верховыми прогулками, отдыха и туризма, наблюдения за природой, плавиков, охоты, рыбалки и иной деятельности; создание и уход за городскими лесами, скверами, прудами, озерами, водохранилищами, пляжами, а также обустройство мест отдыха в них. Содержание данного вида разрешенного использования включает в себя содержание видов разрешенного использования с кодами 5.1.1, 5.1.3 (классификатор видов разрешенного использования земельных участков, утвержденный Приказом Росреестра от 10.11.2020 N П/0412(ред. от 30.07.2021)).						
Земельные участки (территории) общего пользования	12.0	Предельные минимальные/максимальные размеры земельных участков - не подлежат установлению.	Не подлежат установлению	Не подлежат установлению	Не подлежат установлению	-
Земельные участки общего пользования. Содержание данного вида разрешенного использования включает в себя содержание видов разрешенного использования с кодами 12.0.1 - 12.0.2 (классификатор видов разрешенного использования земельных участков, утвержденный Приказом Росреестра от 10.11.2020 N П/0412 (ред. от 30.07.2021)).						
Общие требования к видам разрешенного использования земельного участка, строящимся/реконструируемым объектам капитального строительства в зоне (Ж4): 1. Не допускается новое строительство и реконструкция зданий общественного назначения без приспособления для доступа инвалидов и использования их инвалидами. 2. При вводе объекта капитального строительства в эксплуатацию, не требующего проведения какой-либо экспертизы, допускается отклонение от проектной документации до 5%. 3. Объекты капитального строительства могут размещаться по красной линии жилых улиц (линии регулирования застройки) в соответствии со сложившимися местными традициями с соблюдением необходимого санитарного разрыва от края проезжей части автодорог до границы жилой застройки, установленного на основании расчетов рассеивания загрязняющих атмосферного воздуха и физических факторов (шума, вибрации).						

#### **Зона застройки индивидуальными жилыми домами (Ж4.1)**

Виды разрешенного использования	Код	Предельные (минимальные и (или) максимальные) размеры земельных участков и предельные параметры разрешенного строительства, реконструкции объектов капитального строительства	Предельные (минимальные и (или) максимальные) размеры земельных участков, в том числе их площадь	минимальные отступы от границ земельных участков в целях определения мест допустимого размещения зданий, строений, сооружений, за пределами которых запрещено строительство зданий, строений, сооружений	предельное количество этажей или предельную высоту зданий, строений, сооружений	максимальный процент застройки в границах земельного участка, определяемый как отношение суммарной площади земельного участка, которая может быть застроена, ко всей площади земельного участка	иные предельные параметры разрешенного строительства, реконструкции объектов капитального строительства
Основные виды разрешенного использования земельных участков и объектов капитального строительства							
Для индивидуального	2.1.	Предельные минимальные	От границ	3 этажа	30%	Проектирование, строительство,	

18





жилищного строительства		размеры земельных участков: длина – 15 м, ширина – 15 м. Предельные максимальные размеры земельных участков - не подлежат установлению. Минимальная площадь земельного участка – 0,04 га. В населенных пунктах: д.Мохово, д.Зуята, р.п.Полазна, д.Луная, д.Бесово, д.Пеньки Минимальная площадь земельного участка – 0,08 га. Максимальная площадь земельного участка – 0,3га. В населенном пункте: р.п.Полазна максимальная площадь земельного участка – 0,2га.	земельного участка до основного строения - не менее 3 м, до хозяйственных построек, строений, сооружений вспомогательного использования - не менее 1 м.			реконструкцию жилых многоквартирных домов с количеством наземных этажей не более чем три, отдельно стоящих или блокированной застройки необходимо осуществлять в соответствии с СП 55.13330.2016 «Дома жилые многоквартирные», СП 42.13330.2016 (Градостроительство. Планировка и застройка городских и сельских поселений. Актуализированная редакция СНиП 2.07.01-89* (с Изменениями N 1, 2), строительными нормами и правилами, техническими регламентами. Использование земельных участков и объектов капитального строительства осуществлять с учетом разделов зон с особыми условиями использования территорий, приведенных в статьях 57-58 настоящих Правил.
Размещение жилого дома (отдельно стоящего здания количеством надземных этажей не более чем три, высотой не более двадцати метров, которое состоит из комнат и помещений вспомогательного использования, предназначенных для удовлетворения гражданами бытовых и иных нужд, связанных с их проживанием в таком здании, не предназначенного для раздела на самостоятельные объекты недвижимости); выращивание сельскохозяйственных культур; размещение индивидуальных гаражей и хозяйственных построек.						
Для ведения личного подсобного хозяйства	2.2.	Предельные минимальные размеры земельных участков: длина – 15 м, ширина – 10 м. Предельные максимальные размеры земельных участков - не подлежат установлению. Минимальная площадь земельного участка – 0,02 га. В населенных пунктах: д.Мохово, д.Зуята, р.п.Полазна, д.Луная, д.Бесово, д.Пеньки минимальная площадь земельного участка – 0,08 га. Максимальная площадь земельного участка – 0,5 га.	От границ земельного участка до основного строения - не менее 3 м, до хозяйственных построек, строений, сооружений вспомогательного использования - не менее 1 м.	2 этажа; Предельная высота зданий, строений, сооружений (за исключением жилого дома) – 8 м.	30%	не установлены

19

		В населенном пункте: р.п.Полазна максимальная площадь земельного участка – 0,2га.				
Размещение жилого дома, указанного в описании вида разрешенного использования с кодом 2.1 (классификатор видов разрешенного использования земельных участков, утвержденный Приказом Росреестра от 10.11.2020 N П/0412(ред. от 30.07.2021)), производство сельскохозяйственной продукции, размещение гаража и иных вспомогательных сооружений; содержание сельскохозяйственных животных.						
Коммунальное обслуживание	3.1	Предельные минимальные/максимальные размеры земельных участков не подлежат установлению. Минимальная площадь земельного участка – 0,01 га. Максимальная площадь земельного участка – не подлежит установлению.	5 м	3 этажа	60%	не установлены
Размещение объектов капитального строительства в целях обеспечения физических и юридических лиц коммунальными услугами, в частности: <ul style="list-style-type: none"> <li>• поставки воды, тепла, электричества, газа, предоставления услуг связи;</li> <li>• отвода канализационных стоков;</li> <li>• очистки и уборки объектов недвижимости (котельных, водозаборов, очистных сооружений, насосных станций, водопроводов, линий электропередач, трансформаторных подстанций, газопроводов, линий связи, телефонных станций, канализаций, стояков, гаражей и мастерских для обслуживания уборочной и аварийной техники, а также зданий или помещений, предназначенных для приема физических и юридических лиц в связи с предоставлением им коммунальных услуг).</li> </ul>						
Социальное обслуживание	3.2.	Предельные минимальные/максимальные размеры земельных участков не подлежат установлению. Минимальная площадь земельного участка – 0,05 га. Максимальная площадь земельного участка – 0,2 га.	Определяются по основному виду использования земельных участков и объектов капитального строительства	3 этажа	70%	-
Размещение зданий, предназначенных для оказания гражданам социальной помощи. Содержание данного вида разрешенного использования включает в себя содержание видов разрешенного использования с кодами 3.2.1 - 3.2.4 (классификатор видов разрешенного использования земельных участков, утвержденный Приказом Росреестра от 10.11.2020 N П/0412(ред. от 30.07.2021)).						
Амбулаторно-поликлиническое обслуживание	3.4.1.	Предельные минимальные/максимальные размеры земельных участков не подлежат установлению. Минимальная площадь земельного участка – 0,04га.	5 м	2 этажа	80%	-

20



		Максимальная площадь земельного участка – не подлежит установлению.				
Размещение объектов капитального строительства, предназначенных для оказания гражданам амбулаторно-поликлинической медицинской помощи (получения, фельдшерские пункты, пункты здравоохранения, центры матери и ребенка, диагностические центры, молочные кухни, станции донорства крови, клинические лаборатории).						
Дошкольное, начальное и среднее общее образование	3.5.1.	Предельные минимальные размеры земельных участков - не подлежат установлению. Предельные максимальные размеры земельных участков - не подлежат установлению. Минимальная площадь земельного участка – 0,1 га. Максимальная площадь земельного участка – 1,5га	Определяются по основному виду использования земельных участков и объектов капитального строительства	2 этажа – объекты дошкольного начального образования 3 - этажа – объекты общеобразовательного назначения	50%	-
Размещение объектов капитального строительства, предназначенных для просвещения, дошкольного, начального и среднего общего образования (детские ясли, детские сады, школы, лицей, гимназии, художественные, музыкальные школы, образовательные кружки и иные организации, осуществляющие деятельность по воспитанию, образованию и просвещению), в том числе зданий, спортивных сооружений, предназначенных для занятия обучающимися физической культурой и спортом						
Земельные участки (территории) общего пользования	12.0.	Предельные минимальные/максимальные размеры земельных участков - не подлежат установлению.	Не подлежат установлению	Не подлежат установлению	Не подлежат установлению	-
Земельные участки общего пользования. Содержание данного вида разрешенного использования включает в себя содержание видов разрешенного использования с кодами 12.0.1 - 12.0.2 (классификатор видов разрешенного использования земельных участков, утвержденный Приказом Росреестра от 10.11.2020 N П/0412(ред. от 30.07.2021)).						
Специальная деятельность	12.2.	Предельные минимальные/максимальные размеры земельных участков - не подлежат установлению.	Не подлежат установлению	Не подлежат установлению	Не подлежат установлению	не установлены
Размещение производства и потребления (контейнерные площадки).						
Ведение огородничества	13.1.	Предельные минимальные/максимальные размеры земельных участков - не подлежат установлению. Минимальная площадь земельного участка – 0,02 га. Максимальная площадь земельного участка – 0,06 га	3 м	Предельная высота сооружений – 3 м	20%	Строительство объектов капитального строительства запрещено.
Осуществление отдыха и (или) выращивания гражданами для собственных нужд сельскохозяйственных культур;						

21

размещение хозяйственных построек, не являющихся объектами недвижимости, предназначенных для хранения инвентаря и урожая сельскохозяйственных культур						
Ведение садоводства	13.2.	Предельные минимальные/максимальные размеры земельных участков не подлежат установлению. Минимальная площадь земельного участка – 0,04 га. Максимальная площадь земельного участка – 0,2 га.	От границ земельного участка до основного строения - не менее 3 м, до хозяйственных построек, строений, сооружений вспомогательного использования - не менее 1 м.	3 этажа	80%	не установлены
Осуществление отдыха и (или) выращивания гражданами для собственных нужд сельскохозяйственных культур; размещение для собственных нужд садового дома, жилого дома, указанного в описании вида разрешенного использования с кодом 2.1, хозяйственных построек и гаражей для собственных нужд						
Осуществление отдыха и (или) выращивания гражданами для собственных нужд сельскохозяйственных культур; размещение хозяйственных построек, не являющихся объектами недвижимости, предназначенных для хранения инвентаря и урожая сельскохозяйственных культур						
Вспомогательные виды разрешенного использования земельных участков и объектов капитального строительства						
Предоставление коммунальных услуг	3.1.1.	Определяются по основному виду использования земельных участков и объектов капитального строительства	Определяются по основному виду использования земельных участков и объектов капитального строительства	1 этаж.	Определяется по основному виду использования земельных участков и объектов	не установлены
Размещение зданий и сооружений, обеспечивающих поставку воды, тепла, электричества, газа, отвод канализационных стоков, очистку и уборку объектов недвижимости (котельных, водозаборов, очистных сооружений, насосных станций, водопроводов, линий электропередач, трансформаторных подстанций, газопроводов, линий связи, телефонных станций, канализаций, стояков, гаражей и мастерских для обслуживания уборочной и аварийной техники, сооружений, необходимых для сбора и плавки снега). Предельные (минимальные и (или) максимальные) размеры земельного участка: Размеры земельных участков для котельных, работающих на твердом топливе — 0,7-4,3 га в зависимости от мощности. Размеры земельных участков для котельных, работающих на газовом топливе, — 0,3-3,5 га в зависимости от мощности. Размеры земельных участков для электро-эксплуатационных организаций: на микрорайон — 0,3 га (1 объект на 20 тыс. жителей); Диспетчерский пункт (из расчета 1 объект на 5 км городских коллекторов), площадью в 120 м2 (0,04-0,05 га). Ремонтно-производственная база (из расчета 1 объект на каждые 100 км городских коллекторов), площадью в 1500 м2 (1,0 га на объект). Производственное помещение для обслуживания внутривартирных коллекторов (из расчета 1 объект на каждый административный округ), площадью в 500-700 м2 (0,25-0,3 га).						
Земельные участки (территории) общего пользования	12.0.	Предельные минимальные/максимальные размеры земельных участков - не подлежат установлению.	Не подлежат установлению	Не подлежат установлению	Не подлежат установлению	-
Земельные участки общего пользования. Содержание данного вида разрешенного использования включает в себя содержание видов разрешенного использования с кодами 12.0.1 - 12.0.2 (классификатор видов разрешенного использования земельных участков, утвержденный Приказом Росреестра от 10.11.2020 N П/0412(ред. от 30.07.2021)).						
Специальная деятельность	12.2.	Предельные	Не подлежат	Не подлежат	Не подлежат	не установлены

22



		минимальные/максимальные размеры земельных участков - не подлежат установлению.	установлению	установлению	установлению	
Размещение, хранение, захоронение, утилизация, накопление, обработка, обезвреживание отходов производства и потребления, медицинских отходов, биологических отходов, радиоактивных отходов, веществ, разрушающих озоновый слой, а также размещение объектов размещения отходов, захоронения, хранения, обезвреживания таких отходов (скотомогильников, мусорожигательных и мусороперерабатывающих заводов, полигонов по захоронению и сортировке бытового мусора и отходов, мест сбора вещей для их вторичной переработки).						
Условно разрешенные виды разрешенного использования земельных участков и объектов капитального строительства						
Малозэтажная многоквартирная жилая застройка	2.1.1.	Предельные минимальные размеры земельных участков: длина – 20 м; ширина – 20 м. Предельные максимальные размеры земельных участков - не подлежат установлению. Минимальная площадь земельного участка – 0,08 га. Максимальная площадь земельного участка – не подлежит установлению.	От границ смежного земельного участка до основного строения - не менее 5 м, до хозяйственных построек, строений, сооружений вспомогательного использования - не менее 1 м. Расстояние от окон жилых комнат до стен соседнего дома и хозяйственных построек (сарая, гаража, бани), расположенных на соседних земельных участках, должно быть не менее 6 м. Минимальный отступ от красной линии при новом строительстве - 3 м.	3 этажа	50%	-
Размещение малозэтажных многоквартирных домов (многоквартирные дома высотой до 4 этажей, включая мансардный); обустройство спортивных и детских площадок, площадок для отдыха; размещение объектов обслуживания жилой застройки во встроенных, пристроенных и встроенно-пристроенных помещениях малозэтажного многоквартирного дома, если общая площадь таких помещений в малозэтажном многоквартирном доме не составляет более 15% общей площади помещений дома.						
Блокированная жилая застройка	2.3.	Предельные минимальные размеры земельных участков: длина – 20 м; ширина – 20 м. Предельные максимальные размеры земельных участков - не	3 м	3 этажа	60%	-

23

		подлежат установлению. Минимальная площадь земельного участка – 0,04 га. Максимальная площадь земельного участка – не подлежат установлению.				
Размещение жилого дома, имеющего одну или несколько общих стен с соседними жилыми домами (количеством этажей не более чем три, при общем количестве смежных домов не более десяти и каждый из которых предназначен для проживания одной семьи, имеет общую стену (общие стены) без проемов с соседним домом или соседними домами, расположен на отдельном земельном участке и имеет выход на территорию общего пользования (жилое дома блокированной застройки); разведение декоративных и плодовых деревьев, овощных и ягодных культур; размещение индивидуальных гаражей и иных вспомогательных сооружений; обустройство спортивных и детских площадок, площадок для отдыха.						
Административные здания организаций, обеспечивающих предоставление коммунальных услуг	3.1.2	Предельные минимальные/максимальные размеры земельных участков не подлежат установлению. Минимальная площадь земельного участка – 0,05 га. Максимальная площадь земельного участка – 0,5 га.	3 м	2 этажа	80%	не установлены
Размещение зданий, предназначенных для приема физических и юридических лиц в связи с предоставлением им коммунальных услуг						
Бытовое обслуживание	3.3.	Предельные минимальные/максимальные размеры земельных участков не подлежат установлению. Минимальная площадь земельного участка – 0,01 га. Максимальная площадь земельного участка – 0,2 га.	3 м	1 эт	80%	-
Размещение объектов капитального строительства, предназначенных для оказания населению или организациям бытовых услуг: мастерские мелкого ремонта, ателье, бани, парикмахерские, прачечные, похоронные бюро.						
Культурное развитие	3.6.	Предельные минимальные/максимальные размеры земельных участков не подлежат установлению. Минимальная площадь земельного участка – 0,05 га. Максимальная площадь земельного участка – не подлежат установлению.	3 м	3 этажа	70%	-
Размещение зданий и сооружений, предназначенных для размещения объектов культуры. Содержание данного вида разрешенного использования включает в себя содержание видов разрешенного использования с кодами 3.6.1-3.6.3 (классификатор видов разрешенного использования земельных участков, утвержденный Приказом Росрестра от						

24



10.11.2020 N П/0412(ред. от 30.07.2021))						
Религиозное использование	3.7	Определяются по основному виду использования земельных участков и объектов капитального строительства	Определяются по основному виду использования земельных участков и объектов капитального строительства	3 этажа	Определяется по основному виду использования земельных участков и объектов	-
Размещение зданий и сооружений религиозного использования. Содержание данного вида разрешенного использования включает в себя содержание видов разрешенного использования с кодами 3.7.1 - 3.7.2						
Амбулаторное ветеринарное обслуживание	3.10.1	Не подлежат установлению.	Определяются по основному виду использования земельных участков и объектов капитального строительства	3 этажа	Определяется по основному виду использования земельных участков и объектов	не установлены
Размещение объектов капитального строительства, предназначенных для оказания ветеринарных услуг без содержания животных						
Деловое управление	4.1	Предельные минимальные/максимальные размеры земельных участков не подлежат установлению. Минимальная площадь земельного участка – 0,05 га. Максимальная площадь земельного участка – 1 га.	5 м	2 этажа	50%	-
Размещение объектов капитального строительства с целью: размещения объектов управленческой деятельности, не связанной с государственным или муниципальным управлением и оказанием услуг, а также с целью обеспечения совершения сделок, не требующих передачи товара в момент их совершения между организациями, в том числе биржевая деятельность (за исключением банковской и страховой деятельности)						
Рынки	4.3	Предельные минимальные/максимальные размеры земельных участков не подлежат установлению. Минимальная площадь земельного участка – 0,01 га. Максимальная площадь земельного участка – 1 га.	3 м	1 эт	80%	-
Размещение объектов капитального строительства, сооружений, предназначенных для организации постоянной или временной торговли (ярмарка, рынок, базар), с учетом того, что каждое из торговых мест не располагает торговой площадью более 200 кв. м, размещение гаражей и (или) стоянок для автомобилей сотрудников и посетителей рынка						
Магазины	4.4	Предельные	3 м	2 этажа	70%	-

25

		минимальные/максимальные размеры земельных участков не подлежат установлению. Минимальная площадь земельного участка – 0,02 га. Максимальная площадь земельного участка – 0,2 га.				
Размещение объектов капитального строительства, предназначенных для продажи товаров, торговая площадь которых составляет до 5000 кв. м.						
Банковская и страховая деятельность	4.5	Предельные минимальные/максимальные размеры земельных участков не подлежат установлению. Минимальная площадь земельного участка – 0,05 га. Максимальная площадь земельного участка – 1 га.	5 м	3 этажа	80%	-
Размещение объектов капитального строительства, предназначенных для размещения организаций, оказывающих банковские и страховые услуги.						
Общественное питание	4.6	Предельные минимальные/максимальные размеры земельных участков не подлежат установлению. Минимальная площадь земельного участка – 0,02 га. Максимальная площадь земельного участка – не подлежат установлению.	3 м	2 этажа	50%	-
Размещение объектов капитального строительства в целях устройства мест общественного питания (рестораны, кафе, столовые, заку сочные, бары).						
Гостиничное обслуживание	4.7	Предельные минимальные/максимальные размеры земельных участков не подлежат установлению. Минимальная площадь земельного участка – 0,05 га. Максимальная площадь земельного участка – 0,7 га.	3 м	4 этажа	50%	-
Размещение гостиниц, а также иных зданий, используемых с целью извлечения предпринимательской выгоды из предоставления жилого помещения для временного проживания в них.						
Обеспечение занятий спортом в помещениях	5.1.2	Предельные минимальные/максимальные размеры земельных участков не подлежат установлению.	3 м	3 этажа	50%	-

26



		Предельные максимальные размеры земельных участков - не подлежат установлению. Минимальная площадь земельного участка – 0,01 га. Максимальная площадь земельного участка – 2 га.				
Размещение зданий и сооружений для занятия спортом. Содержание данного вида разрешенного использования включает в себя содержание видов разрешенного использования с кодами 5.1.1 - 5.1.7 (классификатор видов разрешенного использования земельных участков, утвержденный Приказом Росреестра от 10.11.2020 N П/0412(ред. от 30.07.2021)).						
Площадки для занятия спортом	5.1.3	Предельные минимальные/максимальные размеры земельных участков не подлежат установлению. Предельные максимальные размеры земельных участков - не подлежат установлению. Минимальная площадь земельного участка – 0,01 га. Максимальная площадь земельного участка – 0,5 га.	3 м	не установлены	не установлены	-
Размещение площадок для занятия спортом и физкультурой на открытом воздухе (физкультурные площадки, беговые дорожки, поля для спортивной игры)						
Обеспечение внутреннего правопорядка	8.3	Предельные минимальные/максимальные размеры земельных участков не подлежат установлению. Предельные максимальные размеры земельных участков - не подлежат установлению. Минимальная площадь земельного участка – 0,01 га. Максимальная площадь земельного участка – 5 га.	5 м	8 эт	50%	-
Размещение объектов капитального строительства, необходимых для подготовки и поддержания в готовности органов внутренних дел, Ростравдрии и специальных служб, в которых существует военная служба;						
размещение объектов гражданской обороны, за исключением объектов гражданской обороны, являющихся частями производственных зданий						
Земельные участки (территории) общего пользования	12.0.	Предельные минимальные/максимальные размеры земельных участков - не подлежат установлению.	Не подлежат установлению	Не подлежат установлению	Не подлежат установлению	-

Земельные участки общего пользования

27

Содержание данного вида разрешенного использования включает в себя содержание видов разрешенного использования с кодами 12.0.1 - 12.0.2 (классификатор видов разрешенного использования земельных участков, утвержденный Приказом от 10.11.2020 N П/0412 (ред. от 30.07.2021)).						
Общие требования к видам разрешенного использования земельного участка, строящимся/реконструируемым объектам капитального строительства в зоне (ЖЗЛ):						
1. Не допускается новое строительство и реконструкция зданий общественного назначения без приспособлений для доступа инвалидов и использования их инвалидами.						
2. При вводе объекта капитального строительства в эксплуатацию, не требующего проведения какой-либо экспертизы, допускается отклонение от проектной документации до 5%.						
3. Объекты капитального строительства могут размещаться по красной линии жилых улиц (линии регулирования застройки) в соответствии со сложившимися местными традициями с соблюдением необходимого санитарного разрыва от края проезжей части автодорог до границы жилой застройки, установленного на основании расчетов рассеивания загрязненной атмосферного воздуха и физических факторов (шума, вибрации).						
Примечание						
1. Установить, что в отношении земельных участков, имеющих пересечения с земельными участками государственного лесного фонда, указанных в приложении - «Несогласованные вопросы генерального плана Добрянского городского округа» и «Карте несогласованных вопросов в части пересечения земельных участков с землями лесного фонда», положения правил землепользования и застройки вступают в силу с момента устранения противоречий в сведениях Единого государственного реестра недвижимости (далее – ЕГРН) и государственного лесного реестра (далее – ГЛР) на основании Акта и/или Приказа РОСЛЕСХОЗА об изменении документированной информации ГЛР или вступившими в силу решениями судов.						
2. Принять к сведению, что согласно части 6 статьи 32 Градостроительного кодекса Российской Федерации правила землепользования и застройки, устанавливающие градостроительные регламенты применительно к земельным участкам, включенным в границы населенных пунктов из земель лесного фонда (за исключением лесных участков, которые до 1 января 2016 года предоставлены гражданам или юридическим лицам либо на которых расположены объекты недвижимого имущества, права на которые возникли до 1 января 2016 года, и разрешенное использование либо назначение которых до их включения в границы населенных пунктов не было связано с использованием лесов), могут быть утверждены не ранее чем по истечении одного года со дня включения указанных земельных участков в границы населенных пунктов.						

### Многофункциональная общественно-деловая зона (ОД1)

Виды разрешенного использования	Код	Предельные (минимальные и (или) максимальные) размеры земельных участков и предельные параметры разрешенного строительства, реконструкции объектов капитального строительства				
		предельные (минимальные и (или) максимальные) размеры земельных участков, в том числе их площадь	минимальные отступы от границ земельных участков в целях определения мест допустимого размещения зданий, строений, сооружений, за пределами которых запрещено строительство зданий, строений, сооружений	предельное количество этажей или предельную высоту зданий, строений, сооружений	максимальный процент застройки в границах земельного участка, определяемый как отношение суммарной площади земельного участка, которая может быть застроена, ко всей площади земельного участка	иные предельные параметры разрешенного строительства, реконструкции объектов капитального строительства
Основные виды разрешенного использования земельных участков и объектов капитального строительства						
Коммунальное обслуживание	3.1	Предельные минимальные/максимальные	5 м	3 этажа	60%	не установлены

28



		размеры земельных участков не подлежат установлению. Минимальная площадь земельного участка – 0,01 га. Максимальная площадь земельного участка – не подлежит установлению.				
Размещение объектов капитального строительства в целях обеспечения физических и юридических лиц коммунальными услугами, в частности: <ul style="list-style-type: none"> <li>• поставки воды, тепла, электричества, газа, предоставления услуг связи;</li> <li>• отвода канализационных стоков;</li> <li>• очистки и уборки объектов недвижимости (котельных, водозаборов, очистных сооружений, насосных станций, водопроводов, линий электропередач, трансформаторных подстанций, газопроводов, линий связи, телефонных станций, канализаций, стоек, гаражей и мастерских для обслуживания уборочной и аварийной техники, а также зданий или помещений, предназначенных для приема физических и юридических лиц в связи с предоставлением им коммунальных услуг).</li> </ul>						
Социальное обслуживание	3.2.	Предельные минимальные/максимальные размеры земельных участков не подлежат установлению. Минимальная площадь земельного участка – 0,05 га. Максимальная площадь земельного участка – 0,2 га.	5 м	3 этажа	50%	-
Размещение зданий, предназначенных для оказания гражданам социальной помощи. Содержание данного вида разрешенного использования включает в себя содержание видов разрешенного использования с кодами 3.2.1 - 3.2.4 (классификатор видов разрешенного использования земельных участков, утвержденный Приказом Росреестра от 10.11.2020 № П/0412 (ред. от 30.07.2021)).						
Амбулаторно-поликлиническое обслуживание	3.4.1.	Предельные минимальные/максимальные размеры земельных участков не подлежат установлению. Минимальная площадь земельного участка – 0,05 га. Максимальная площадь земельного участка – не подлежит установлению.	5 м	2 этажа	80%	-
Размещение объектов капитального строительства, предназначенных для оказания гражданам амбулаторно-поликлинической медицинской помощи (политравма, фельдшерские пункты, пункты здравоохранения, центры матери и ребенка, диагностические центры, молочные кухни, станции донорства крови, клинические лаборатории).						
Стационарное медицинское обслуживание	3.4.2.	Предельные минимальные/максимальные размеры земельных участков не подлежат установлению. Минимальная площадь земельного участка – 0,2 га. Максимальная площадь	5 м	2 этажа	70%	-

29

		земельного участка – не подлежит установлению.				
Размещение объектов капитального строительства, предназначенных для оказания гражданам медицинской помощи в стационарах (больницы, родильные дома, диспансеры, научно-медицинские учреждения и прочие объекты, обеспечивающие оказание услуги по лечению в стационаре); размещение станций скорой помощи; размещение площадок санитарной авиации.						
Среднее и высшее профессиональное образование	3.5.2	Предельные минимальные/максимальные размеры земельных участков не подлежат установлению. Минимальная площадь земельного участка – не подлежит установлению. Максимальная площадь земельного участка – не подлежит установлению.	5 м	4 этажа	40%	-
Размещение объектов капитального строительства, предназначенных для профессионального образования и просвещения (профессиональные технические училища, колледжи, художественные, музыкальные училища, общества знаний, институты, университеты, организации по подготовке и повышению квалификации специалистов и новые организации, осуществляющие деятельность по образованию и просвещению), в том числе зданий, спортивных сооружений, предназначенных для занятия обучающихся физической культурой и спортом Предельные (минимальные и (или) максимальные) размеры земельного участка: Размеры земельных участков для размещения средних специальных, профессионально-технических учебных заведений принимаются из расчета количества учащихся: — до 300 учащихся — 75 м <sup>2</sup> на 1 учащегося; — от 300 до 900 учащихся — 50-65 м <sup>2</sup> на 1 учащегося; — от 900 до 1600 учащихся — 30-40 м <sup>2</sup> на 1 учащегося.						
Культурное развитие	3.6.	Предельные минимальные/максимальные размеры земельных участков не подлежат установлению. Минимальная площадь земельного участка – 0,05 га. Максимальная площадь земельного участка – не подлежит установлению.	5 м	3 этажа	70%	-
Размещение объектов капитального строительства, предназначенных для оказания гражданам медицинской помощи в стационарах (больницы, родильные дома, диспансеры, научно-медицинские учреждения и прочие объекты, обеспечивающие оказание услуги по лечению в стационаре); размещение станций скорой помощи; размещение площадок санитарной авиации.						
Рекреационное использование	3.7.	Предельные минимальные/максимальные размеры земельных участков не подлежат установлению.	5 м	до 55 м	50%	-

30



		Минимальная площадь земельного участка – 0,2 га. Максимальная площадь земельного участка – 0,3 га.				
Размещение зданий и сооружений религиозного использования. Содержание данного вида разрешенного использования включает в себя содержание видов разрешенного использования с кодами 3.7.1-3.7.2 (классификатор видов разрешенного использования земельных участков, утвержденный Приказом Росреестра от 10.11.2020 N П/0412(ред. от 30.07.2021)).						
Обеспечение научной деятельности	3.9	Предельные минимальные/максимальные размеры земельных участков не подлежат установлению. Предельные максимальные размеры земельных участков - не подлежат установлению. Минимальная площадь земельного участка – 0,01 га. Максимальная площадь земельного участка – 5 га.	5 м	до 55 м	50%	не установлены
Размещение зданий и сооружений для обеспечения научной деятельности. Содержание данного вида разрешенного использования включает в себя содержание видов разрешенного использования с кодами 3.9.1 - 3.9.3						
Предпринимательство	4.0	Предельные минимальные/максимальные размеры земельных участков не подлежат установлению. Минимальная площадь земельного участка – не подлежат установлению. Максимальная площадь земельного участка – не подлежат установлению.	5 м	7 этажей	70%	не установлены
Размещение объектов капитального строительства в целях извлечения прибыли на основании торговой, банковской и иной предпринимательской деятельности. Содержание данного вида разрешенного использования включает в себя содержание видов разрешенного использования, предусмотренных кодами 4.1-4.10 (классификатор видов разрешенного использования земельных участков, утвержденный Приказом Росреестра от 10.11.2020 N П/0412(ред. от 30.07.2021)).						
Деловое управление	4.1	Предельные минимальные/максимальные размеры земельных участков не подлежат установлению. Минимальная площадь земельного участка – не подлежат установлению. Максимальная площадь земельного участка – не	5 м	7 этажей	70%	

31

		подлежат установлению.				
Размещение объектов капитального строительства с целью: размещения объектов управленческой деятельности, не связанной с государственным или муниципальным управлением и оказанием услуг, а также с целью обеспечения совершения сделок, не требующих передачи товара в момент их совершения между организациями, в том числе биржевая деятельность (за исключением банковской и страховой деятельности).						
Общественное питание	4.6	Предельные минимальные/максимальные размеры земельных участков не подлежат установлению. Предельные максимальные размеры земельных участков - не подлежат установлению. Минимальная площадь земельного участка – 0,04 га. Максимальная площадь земельного участка – 0,5 га.	5 м	3 этажа	70%	-
Размещение объектов капитального строительства в целях устройства мест общественного питания (рестораны, кафе, столовые, закусочные, бары)						
Гостиничное обслуживание	4.7.	Предельные минимальные/максимальные размеры земельных участков не подлежат установлению. Минимальная площадь земельного участка – 0,05 га. Максимальная площадь земельного участка – 0,7 га.	5 м	4 этажа	50%	-
Размещение гостиниц, а также иных зданий, используемых с целью извлечения предпринимательской выгоды из предоставления жилого помещения для временного проживания в них.						
Объекты дорожного сервиса	4.9.1.	Не подлежат установлению.	Определяются по основному виду использования земельных участков и объектов капитального строительства	1 этаж	Определяется по основному виду использования земельных участков и объектов	не установлены
Размещение зданий и сооружений дорожного сервиса. Содержание данного вида разрешенного использования включает в себя содержание видов разрешенного использования с кодами 4.9.1.1 - 4.9.1.4 (классификатор видов разрешенного использования земельных участков, утвержденный Приказом Росреестра от 10.11.2020 N П/0412(ред. от 30.07.2021)).						
Выставочно-ярмарочная деятельность	4.10	Предельные минимальные/максимальные размеры земельных участков не подлежат установлению.	5 м	5 эт	50%	не установлены

32



		Предельные максимальные размеры земельных участков - не подлежат установлению. Минимальная площадь земельного участка – 0,01 га. Максимальная площадь земельного участка – 5 га				
Размещение объектов капитального строительства, сооружений, предназначенных для осуществления выставочно-ярмарочной и конгрессной деятельности, включая деятельность, необходимую для обслуживания указанных мероприятий (застройка экспозиционной площади, организация питания участников мероприятий)						
Спорт	5.1.	Предельные минимальные/максимальные размеры земельных участков не подлежат установлению. Предельные максимальные размеры земельных участков - не подлежат установлению. Минимальная площадь земельного участка – 0,01 га. Максимальная площадь земельного участка – 5 га	5 м	до 55 м	50%	-
Размещение зданий и сооружений для занятия спортом. Содержание данного вида разрешенного использования включает в себя содержание видов разрешенного использования с кодами 5.1.1 - 5.1.7 (классификатор видов разрешенного использования земельных участков, утвержденный Приказом Росреестра от 10.11.2020 N П/0412(ред. от 30.07.2021)).						
Обеспечение внутреннего правопорядка	8.3	Предельные минимальные/максимальные размеры земельных участков не подлежат установлению. Предельные максимальные размеры земельных участков - не подлежат установлению. Минимальная площадь земельного участка – 0,01 га. Максимальная площадь земельного участка – 5 га	5 м	8 эт	50%	-
Размещение объектов капитального строительства, необходимых для подготовки и поддержания в готовности органов внутренних дел, Росгвардии и спасательных служб, в которых существует военизированная служба; размещение объектов гражданской обороны, за исключением объектов гражданской обороны, являющихся частями производственных зданий						
Земельные участки (территории) общего пользования	12.0.	Предельные минимальные/максимальные размеры земельных участков - не подлежат установлению.	Не подлежат установлению	Не подлежат установлению	Не подлежат установлению	-
Земельные участки общего пользования.						

33

Содержание данного вида разрешенного использования включает в себя содержание видов разрешенного использования с кодами 12.0.1 - 12.0.2 (классификатор видов разрешенного использования земельных участков, утвержденный Приказом Росреестра от 10.11.2020 N П/0412(ред. от 30.07.2021)).						
Вспомогательные виды разрешенного использования земельных участков и объектов капитального строительства						
Предоставление коммунальных услуг	3.1.1.	Определяются по основному виду использования земельных участков и объектов капитального строительства	Определяются по основному виду использования земельных участков и объектов капитального строительства	1 этаж	Определяется по основному виду использования земельных участков и объектов	не установлены
Размещение зданий и сооружений, обеспечивающих поставку воды, тепла, электричества, газа, отвод канализационных стоков, очистку и уборку объектов недвижимости (котельных, водозаборов, очистных сооружений, насосных станций, водопроводов, линий электропередач, трансформаторных подстанций, газопроводов, линий связи, телефонных станций, канализаций, стоянок, гаражей и мастерских для обслуживания уборочной и аварийной техники, сооружений, необходимых для сбора и плавки снега). Предельные (минимальные и (или) максимальные) размеры земельного участка: Размеры земельных участков для котельных, работающих на твердом топливе — 0,7-4,3 га в зависимости от мощности. Размеры земельных участков для котельных, работающих на газовом топливе, — 0,3-3,5 га в зависимости от мощности. Размеры земельных участков для жилищно-эксплуатационных организаций: • на микрорайон — 0,3 га (1 объект на 20 тыс. жителей); Диспетчерский пункт (из расчета 1 объект на 5 км городских коллекторов), площадью в 120 м2 (0,04-0,05 га). Ремонтно-производственная база (из расчета 1 объект на каждые 100 км городских коллекторов), площадью в 1500 м2 (1,0 га на объект). Производственное помещение для обслуживания внутрисварных коллекторов (из расчета 1 объект на каждый административный округ), площадью в 500-700 м2 (0,25-0,3 га).						
Земельные участки (территории) общего пользования	12.0.	Предельные минимальные/максимальные размеры земельных участков - не подлежат установлению.	Не подлежат установлению	Не подлежат установлению	Не подлежат установлению	-
Земельные участки общего пользования						
Содержание данного вида разрешенного использования включает в себя содержание видов разрешенного использования с кодами 12.0.1 - 12.0.2 (классификатор видов разрешенного использования земельных участков, утвержденный Приказом Росреестра от 10.11.2020 N П/0412(ред. от 30.07.2021)).						
Специальная деятельность	12.2.	Предельные минимальные/максимальные размеры земельных участков - не подлежат установлению.	Не подлежат установлению	Не подлежат установлению	Не подлежат установлению	не установлены
Размещение, хранение, захоронение, утилизация, накопление, обработка, обезвреживание отходов производства и потребления, медицинских отходов, биологических отходов, радиоактивных отходов, веществ, разрушающих озоновый слой, а также размещение объектов размещения отходов, захоронения, хранения, обезвреживания твердых отходов (скотомогильников, мусоропеределывающих заводов, полигонов по захоронению и сортировке бытового мусора и отходов, мест сбора вещей для их вторичной переработки).						
Условно разрешенные виды разрешенного использования земельных участков и объектов капитального строительства						
Не предусмотрены.						
Общие требования к видам разрешенного использования земельного участка, предъявляемые к строящимся/реконструируемым объектам капитального строительства в зоне (ОД):						

34





1. Новое строительство, реконструкция осуществляются по утвержденному проекту планировки и межевания территории, в соответствии с СП 42.13330.2016 (Градостроительство. Планировка и застройка городских и сельских поселений. Актуализированная редакция СНиП 2.07.01-89* (с Изменениями N 1, 2).
2. Не допускается новое строительство и реконструкция зданий без приспособлений для доступа инвалидов и использования их инвалидами.
3. При вводе объекта капитального строительства в эксплуатацию, не требующего проведения какой-либо экспертизы, допускается отклонение от проектной документации до 5%.
4. Размещение автостоянок на придомовых территориях при соблюдении нормативных требований обеспечения придомовых территорий элементами благоустройства: Открытых для временного хранения автомобилей до 50 машино-мест, закрытых с сплошными ограждениями для постоянного и временного хранения до 100 машино-мест.

### Зона специализированной общественной застройки (ОД2)

Виды разрешенного использования	Код	Предельные (минимальные и (или) максимальные) размеры земельных участков и предельные параметры разрешенного строительства, реконструкции объектов капитального строительства				
		предельные (минимальные и (или) максимальные) размеры земельных участков, в том числе их площадь	минимальные отступы от границ земельных участков в целях определения мест допустимого размещения зданий, строений, сооружений, за пределами которых запрещено строительство зданий, строений, сооружений	предельное количество этажей или предельную высоту зданий, строений, сооружений	максимальный процент застройки в границах земельного участка, определяемый как отношение суммарной площади земельного участка, которая может быть застроена, ко всей площади земельного участка	иные предельные параметры разрешенного строительства, реконструкции объектов капитального строительства
Основные виды разрешенного использования земельных участков и объектов капитального строительства						
Коммунальное обслуживание	3.1	Предельные минимальные/максимальные размеры земельных участков не подлежат установлению. Минимальная площадь земельного участка – 0,01 га. Максимальная площадь земельного участка – не подлежит установлению.	5 м	3 этажа	60%	не установлены
Размещение объектов капитального строительства в целях обеспечения физических и юридических лиц коммунальными услугами, в частности: <ul style="list-style-type: none"> <li>• поставки воды, тепла, электричества, газа, предоставления услуг связи;</li> <li>• отвода канализационных стоков;</li> <li>• очистки и уборки объектов недвижимости (котельных, водозаборов, очистных сооружений, насосных станций, водопроводов, линий электропередач, трансформаторных подстанций, газопроводов, линий связи, телефонных станций, канализаций, стоянок, гаражей и мастерских для обслуживания уборочной и аварийной техники, а также зданий или помещений, предназначенных для приема физических и юридических лиц в связи с предоставлением им коммунальных услуг).</li> </ul>						

35

Социальное обслуживание	3.2.	Предельные минимальные/максимальные размеры земельных участков не подлежат установлению. Минимальная площадь земельного участка – 0,05 га. Максимальная площадь земельного участка – 0,2 га	Определяются по основному виду использования земельных участков и объектов капитального строительства	3 этажа	50%	-
Размещение зданий, предназначенных для оказания гражданам социальной помощи. Содержание данного вида разрешенного использования включает в себя содержание видов разрешенного использования с кодами 3.2.1 - 3.2.4 (классификатор видов разрешенного использования земельных участков, утвержденный Приказом Росреестра от 10.11.2020 № П/0412(ред. от 30.07.2021)).						
Амбулаторно-поликлиническое обслуживание	3.4.1.	Предельные минимальные/максимальные размеры земельных участков не подлежат установлению. Минимальная площадь земельного участка – 0,02 га. Максимальная площадь земельного участка – не подлежит установлению.	5 м	5 этажа	80%	-
Размещение объектов капитального строительства, предназначенных для оказания гражданам амбулаторно-поликлинической медицинской помощи (поликлиники, фельдшерские пункты, пункты здравоохранения, центры матери и ребенка, диагностические центры, молочные кухни, станции донорства крови, клинические лаборатории).						
Стационарное медицинское обслуживание	3.4.2.	Предельные минимальные/максимальные размеры земельных участков не подлежат установлению. Минимальная площадь земельного участка – 0,2 га. Максимальная площадь земельного участка – не подлежит установлению.	5 м	5 этажа	70%	-
Размещение объектов капитального строительства, предназначенных для оказания гражданам медицинской помощи в стационарах (больницы, родильные дома, диспансеры, научно-медицинские учреждения и прочие объекты, обеспечивающие оказание услуги по лечению в стационаре); размещение станций скорой помощи; размещение площадок санитарной авиации.						
Дошкольное, начальное и среднее общее образование	3.5.1.	Предельные минимальные размеры земельных участков - не подлежат установлению. Предельные максимальные размеры земельных участков - не подлежат установлению.	Определяются по основному виду использования земельных участков и объектов капитального	2 этажа – объекты дошкольного начального образования 3 - этажа – объекты	50%	-

36



		Минимальная площадь земельного участка – 0,1 га. Максимальная площадь земельного участка – 1,5га.	строительства	общеобразовательного назначения		
Размещение объектов капитального строительства, предназначенных для просвещения, дошкольного, начального и среднего общего образования (детские ясли, детские сады, школы, лицей, гимназии, художественные, музыкальные школы, образовательные кружки и иные организации, осуществляющие деятельность по воспитанию, образованию и просвещению), в том числе зданий, спортивных сооружений, предназначенных для занятия обучающихся физической культурой и спортом						
Культурное развитие	3.6.	Предельные минимальные/максимальные размеры земельных участков не подлежат установлению. Минимальная площадь земельного участка – 0,05 га. Максимальная площадь земельного участка – не подлежит установлению.	5 м	3 этажа	70%	-
Размещение зданий и сооружений, предназначенных для размещения объектов культуры. Содержание данного вида разрешенного использования включает в себя содержание видов разрешенного использования с кодами 3.6.1-3.6.3 (классификатор видов разрешенного использования земельных участков, утвержденный Приказом Росреестра от 10.11.2020 N П/0412(ред. от 30.07.2021)).						
Религиозное использование	3.7.	Предельные минимальные/максимальные размеры земельных участков не подлежат установлению. Минимальная площадь земельного участка – 0,2 га. Максимальная площадь земельного участка – 0,3 га.	5 м	до 55 м	50%	-
Размещение зданий и сооружений религиозного использования. Содержание данного вида разрешенного использования включает в себя содержание видов разрешенного использования с кодами 3.7.1-3.7.2 (классификатор видов разрешенного использования земельных участков, утвержденный Приказом Росреестра от 10.11.2020 N П/0412(ред. от 30.07.2021)).						
Спорт	5.1.	Предельные минимальные/максимальные размеры земельных участков не подлежат установлению. Предельные максимальные размеры земельных участков - не подлежат установлению. Минимальная площадь земельного участка – 0,01 га. Максимальная площадь земельного участка – 5 га.	5 м	до 55 м	50%	-
Размещение зданий и сооружений для занятия спортом. Содержание данного вида разрешенного использования включает в себя содержание видов разрешенного						

37

использования с кодами 5.1.1 - 5.1.7 (классификатор видов разрешенного использования земельных участков, утвержденный Приказом Росреестра от 10.11.2020 N П/0412(ред. от 30.07.2021)).						
Санаторная деятельность	9.2.1.	Предельные минимальные/максимальные размеры земельных участков не подлежат установлению. Минимальная площадь земельного участка – 0,5 га. Максимальная площадь земельного участка – 5 га.	5 м	3 этажа	50%	не установлены
Размещение санаториев, профилакториев, бальнеологических лечебниц, грязелечебниц, обеспечивающих оказание услуги по лечению и оздоровлению населения; обустройство лечебно-оздоровительных местностей (пляжи, бюветы, места добычи целебной грязи); размещение лечебно-оздоровительных лагерей.						
Земельные участки (территория) общего пользования	12.0.	Предельные минимальные/максимальные размеры земельных участков - не подлежат установлению.	Не подлежат установлению	Не подлежат установлению	Не подлежат установлению	-
Земельные участки общего пользования. Содержание данного вида разрешенного использования включает в себя содержание видов разрешенного использования с кодами 12.0.1 - 12.0.2 (классификатор видов разрешенного использования земельных участков, утвержденный Приказом Росреестра от 10.11.2020 N П/0412(ред. от 30.07.2021)).						
Вспомогательные виды разрешенного использования земельных участков и объектов капитального строительства						
Предоставление коммунальных услуг	3.1.1.	Определяются по основному виду использования земельных участков и объектов капитального строительства	Определяются по основному виду использования земельных участков и объектов капитального строительства	1 этаж	Определяется по основному виду использования земельных участков и объектов	не установлены
Размещение зданий и сооружений, обеспечивающих поставку воды, тепла, электричества, газа, отвод канализационных стоков, очистку и уборку объектов недвижимости (котельных, водозаборов, очистных сооружений, насосных станций, водопроводов, линий электропередач, трансформаторных подстанций, газопроводов, линий связи, телефонных станций, канализаций, стояков, гаражей и мастерских для обслуживания уборочной и аварийной техники, сооружений, необходимых для сбора и плавки снега). Предельные (минимальные и (или) максимальные) размеры земельного участка. Размеры земельных участков для котельных, работающих на твердом топливе — 0,7-4,3 га в зависимости от мощности. Размеры земельных участков для котельных, работающих на газовом топливе, — 0,3-3,5 га в зависимости от мощности. Размеры земельных участков для жилищно-эксплуатационных организаций: • на микрорайон — 0,3 га (1 объект на 20 тыс. жителей); Диспетчерский пункт (из расчета 1 объект на 5 км городских коллекторов), площадью в 120 м2 (0,04-0,05 га). Ремонтно-производственная база (из расчета 1 объект на каждые 100 км городских коллекторов), площадью в 1500 м2 (1,0 га на объект). Производственное помещение для обслуживания внутриквартальных коллекторов (из расчета 1 объект на каждый административный округ), площадью в 500-700 м2 (0,25-0,3 га).						
Земельные участки (территория) общего	12.0.	Предельные минимальные/максимальные	Не подлежат установлению	Не подлежат установлению	Не подлежат установлению	-

38



пользования		размеры земельных участков - не подлежат установлению.				
<b>Земельные участки общего пользования:</b>						
Содержание данного вида разрешенного использования включает в себя содержание видов разрешенного использования с кодами 12.0.1 - 12.0.2 (классификатор видов разрешенного использования земельных участков, утвержденный Приказом Росреестра от 10.11.2020 N П/0412(ред. от 30.07.2021)).						
Условно разрешенные виды разрешенного использования земельных участков и объектов капитального строительства (только для населенного пункта деревня Залесная)						
Для индивидуального жилищного строительства	2.1.	Предельные минимальные размеры земельных участков: длина – 15 м; ширина – 15 м. Предельные максимальные размеры земельных участков - не подлежат установлению. Минимальная площадь земельного участка – 0,04 га. Максимальная площадь земельного участка – 0,25га	От границ земельного участка до основного строения - не менее 3 м, до хозяйственных построек, строений, сооружений вспомогательного использования - не менее 1 м.	3 этажа	30%	-
Размещение жилого дома (отдельно стоящего здания количеством надземных этажей не более чем три, высотой не более двадцати метров, которое состоит из комнат и помещений вспомогательного использования, предназначенных для удовлетворения гражданами бытовых и иных нужд, связанных с их проживанием в таком здании, не предназначенного для раздела на самостоятельные объекты недвижимости); выращивание сельскохозяйственных культур; размещение индивидуальных гаражей и хозяйственных построек.						
Общие требования к видам разрешенного использования земельного участка, предъявляемые к строящимся/реконструируемым объектам капитального строительства в зоне (ОД2)						
При вводе объекта капитального строительства в эксплуатацию, не требующего проведения какой-либо экспертизы, допустимы отклонения от проектной документации до 5%						

### **Зона транспортной инфраструктуры (Г).**

Виды разрешенного использования	Код	Предельные (минимальные и (или) максимальные) размеры земельных участков и предельные параметры разрешенного строительства, реконструкции объектов капитального строительства				
		предельные (минимальные и (или) максимальные) размеры земельных участков, в том числе их площадь	минимальные отступы от границ земельных участков в целях определения мест допустимого размещения зданий, строений, сооружений,	предельное количество этажей или предельную высоту зданий, строений, сооружений	максимальный процент застройки в границах земельного участка, определяемый как отношение суммарной площади	иные предельные параметры разрешенного строительства, реконструкции объектов капитального строительства

39

			сооружений, за пределами которых запрещено строительство зданий, строений, сооружений		земельного участка, которая может быть застроена, ко всей площади земельного участка	
<b>Основные виды разрешенного использования земельных участков и объектов капитального строительства</b>						
Коммунальное обслуживание	3.1	Предельные минимальные/максимальные размеры (высота, длина) земельных участков: 50 м. Предельные максимальные размеры земельных участков - не подлежат установлению. Минимальная площадь земельного участка – 0,01 га. Максимальная площадь земельного участка – не подлежит установлению.	5 м	3 этажа	60%	не установлены
Размещение объектов капитального строительства в целях обеспечения физических и юридических лиц коммунальными услугами, в частности: • поставки воды, тепла, электричества, газа, предоставления услуг связи; • отвода канализационных стоков; • очистки и уборки объектов недвижимости (котельных, водозаборов, отопительных сооружений, насосных станций, водопроводов, линий электропередач, трансформаторных подстанций, трубопроводов, линий связи, телефонных станций, канализаций, стояков, гаражей и мастерских для обслуживания уборочной и аварийной техники, а также зданий или помещений, предназначенных для приема физических и юридических лиц в связи с предоставлением им коммунальных услуг).						
Служебные гаражи	4.9.	Не подлежат установлению.	3 м	Не подлежат установлению.	80%	не установлены
Размещение постоянных или временных гаражей, стоянок для хранения служебного автотранспорта, используемого в целях осуществления видов деятельности, предусмотренных видами разрешенного использования с кодами 3.0, 4.0 (классификатор видов разрешенного использования земельных участков, утвержденный Приказом Росреестра от 10.11.2020 N П/0412(ред. от 30.07.2021)), а также для стоянки и хранения транспортных средств общего пользования, в том числе в депо.						
Объекты придорожного сервиса	4.9.1.	Не подлежат установлению.	3 м	до 5 м.	70%	не установлены
Размещение зданий и сооружений дорожного сервиса. Содержание данного вида разрешенного использования включает в себя содержание видов разрешенного использования с кодами 4.9.1.1 - 4.9.1.4 (классификатор видов разрешенного использования земельных участков, утвержденный Приказом Росреестра от 10.11.2020 N П/0412(ред. от 30.07.2021)).						
Энергетика	6.7.	Не подлежат установлению.	Не подлежат установлению	Не подлежат установлению	Не подлежат установлению	не установлены
Размещение объектов гидроэнергетики, тепловых станций и других электростанций, размещение обслуживающих и вспомогательных для электростанций сооружений (золотоплавов, гидротехнических сооружений), размещение объектов электросетевого хозяйства, за исключением объектов энергетик, размещение которых предусмотрено содержанием вида разрешенного использования с кодом 3.1 (классификатор видов разрешенного использования земельных участков, утвержденный Приказом Росреестра от 10.11.2020 N П/0412(ред. от 30.07.2021)).						

40



Автомобильный транспорт	7.2.	Не подлежат установлению.	Не подлежат установлению.	Не подлежат установлению.	Не подлежат установлению.	не установлены
Размещение зданий и сооружений автомобильного транспорта. Содержание данного вида разрешенного использования включает в себя содержание видов разрешенного использования с кодами 7.2.1 - 7.2.3 (классификатор видов разрешенного использования земельных участков, утвержденный Приказом Росреестра от 10.11.2020 N П/0412(ред. от 30.07.2021)).						
Водный транспорт	7.3.	Не подлежат установлению.	Не подлежат установлению.	Не подлежат установлению.	Не подлежат установлению.	не установлены
Размещение искусственно созданных для судоходства внутренних водных путей, размещение объектов капитального строительства внутренних водных путей, размещение объектов капитального строительства морских портов, размещение объектов капитального строительства, в том числе морских и речных портов, причалов, пристаней, гидротехнических сооружений, навигационного оборудования и других объектов, необходимых для обеспечения судоходства и водных перевозок, заправки водного транспорта						
Воздушный транспорт	7.4.	Не подлежат установлению.	Не подлежат установлению.	Не подлежат установлению.	Не подлежат установлению.	не установлены
Размещение аэродромов, вертолетных площадок (вертодромов), обустройство мест для приводнения и причаливания гидросамолетов, размещение радиотехнического обеспечения полетов и прочих объектов, необходимых для взлета и приземления (приводнения) воздушных судов, размещение аэропортов (аэровокзалов) и иных объектов, необходимых для посадки и высадки пассажиров и их сопутствующего обслуживания и обеспечения их безопасности, а также размещение объектов, необходимых для погрузки, разгрузки и хранения грузов, перемещаемых воздушным путем, размещение объектов, предназначенных для технического обслуживания и ремонта воздушных судов						
Земельные участки (территории) общего пользования	12.0.	Предельные минимальные/максимальные размеры земельных участков - не подлежат установлению.	Не подлежат установлению.	Не подлежат установлению.	Не подлежат установлению.	-
Земельные участки общего пользования. Содержание данного вида разрешенного использования включает в себя содержание видов разрешенного использования с кодами 12.0.1 - 12.0.2 (классификатор видов разрешенного использования земельных участков, утвержденный Приказом Росреестра от 10.11.2020 N П/0412(ред. от 30.07.2021)).						
Улично-дорожная сеть	12.0.1	Не подлежат установлению.	Не подлежат установлению.	Не подлежат установлению.	Не подлежат установлению.	-
Размещение объектов улично-дорожной сети: автомобильных дорог, трамвайных путей и пешеходных тротуаров в границах населенных пунктов, пешеходных переходов, бульваров, площадей, проездов, велодорожек и объектов велотранспортной и инженерной инфраструктуры; размещение придорожных стоянок (парковок) транспортных средств в границах городских улиц и дорог, за исключением предусмотренных видами разрешенного использования с кодами 2.7.1, 4.9, 7.2.3 (классификатор видов разрешенного использования земельных участков, утвержденный Приказом Росреестра от 10.11.2020 N П/0412(ред. от 30.07.2021)), а также некапитальных сооружений, предназначенных для охраны транспортных средств.						
Специальная деятельность	12.2.	Предельные минимальные/максимальные размеры земельных участков - не подлежат установлению.	Не подлежат установлению.	Не подлежат установлению.	Не подлежат установлению.	не установлены
Размещение производства и потребления (контейнерные площадки).						
Вспомогательные виды разрешенного использования земельных участков и объектов капитального строительства						
Предоставление коммунальных услуг	3.1.1.	Определяются по основному виду использования земельных участков и объектов капитального строительства	Определяются по основному виду использования земельных участков	1 этаж	Определяется по основному виду использования земельных участков	не установлены

41

			и объектов капитального строительства		и объектов	
Размещение зданий и сооружений, обеспечивающих поставку воды, тепла, электричества, газа, отвод канализационных стоков, очистку и уборку объектов недвижимости (котельных, водозаборов, очистных сооружений, насосных станций, водопроводов, линий электропередач, трансформаторных подстанций, газопроводов, линий связи, телефонных станций, канализаций, стоянок, гаражей и мастерских для обслуживания уборочной и аварийной техники, сооружений, необходимых для сбора и плавки снега). Предельные (минимальные и (или) максимальные) размеры земельного участка. Размеры земельных участков для котельных, работающих на твердом топливе — 0,7-4,3 га в зависимости от мощности. Размеры земельных участков для котельных, работающих на газовом топливе, — 0,3-3,5 га в зависимости от мощности. Размеры земельных участков для жилищно-эксплуатационных организаций: • на микрорайон — 0,3 га (1 объект на 20 тыс. жителей); Диспетчерский пункт (из расчета 1 объект на 5 км городских коллекторов), площадью в 120 м <sup>2</sup> (0,04-0,05 га). Ремонтно-производственная база (из расчета 1 объект на каждые 100 км городских коллекторов), площадью в 1500 м <sup>2</sup> (1,0 га на объект). Производственное помещение для обслуживания внутриквартальных коллекторов (из расчета 1 объект на каждый административный округ), площадью в 500-700 м <sup>2</sup> (0,25-0,3 га).						
Служебные гаражи	4.9.	Определяются по основному виду использования земельных участков и объектов капитального строительства	Определяются по основному виду использования земельных участков и объектов капитального строительства	1 этаж	Определяется по основному виду использования земельных участков и объектов	не установлены
Размещение постоянных или временных гаражей, стоянок для хранения служебного автотранспорта, используемого в целях осуществления видов деятельности, предусмотренных видами разрешенного использования с кодами 3.0, 4.0 (классификатор видов разрешенного использования земельных участков, утвержденный Приказом Росреестра от 10.11.2020 N П/0412(ред. от 30.07.2021)), а также для стоянки и хранения транспортных средств общего пользования, в том числе в депо.						
Земельные участки (территории) общего пользования	12.0.	Предельные минимальные/максимальные размеры земельных участков - не подлежат установлению.	Не подлежат установлению.	Не подлежат установлению.	Не подлежат установлению.	-
Земельные участки общего пользования. Содержание данного вида разрешенного использования включает в себя содержание видов разрешенного использования с кодами 12.0.1 - 12.0.2 (классификатор видов разрешенного использования земельных участков, утвержденный Приказом Росреестра от 10.11.2020 N П/0412(ред. от 30.07.2021)).						
Специальная деятельность	12.2.	Предельные минимальные/максимальные размеры земельных участков - не подлежат установлению.	Не подлежат установлению.	Не подлежат установлению.	Не подлежат установлению.	не установлены
Размещение, хранение, захоронение, утилизация, накопление, обработка, обезвреживание отходов производства и потребления, медицинских отходов, радиоактивных отходов, веществ, разрушающих озоновый слой, а также размещение объектов размещения отходов, захоронения, хранения, обезвреживания таких отходов (скотомошпиталей, мусорожигательных и мусороперерабатывающих заводов, полигонов по захоронению и сортировке бытового мусора и отходов, мест сбора вещей для их вторичной переработки).						

42



Условно разрешенные виды разрешенного использования земельных участков и объектов капитального строительства	
Не установлено	
Общие требования к видам разрешенного использования земельного участка, предъявляемые к строящимся/реконструируемым объектам капитального строительства в зоне (Т)	
1. Проектирование, строительство, реконструкция, капитальный ремонт автомобильных дорог осуществляются в соответствии с Градостроительным кодексом Российской Федерации, Федеральным законом "Об организации дорожного движения в Российской Федерации и о внесении изменений в отдельные законодательные акты Российской Федерации", Федеральным законом от 10 декабря 1995 года N 196-ФЗ "О безопасности дорожного движения" и Федеральным законом от 08.11.2007 № 257-ФЗ «Об автомобильных дорогах и дорожной деятельности в Российской Федерации и о внесении изменений в отдельные законодательные акты Российской Федерации», Постановлением Правительства РФ от 2 сентября 2009 №717 «О нормах отвода земель для размещения автомобильных дорог и (или) объектов дорожного сервиса», СНиП 2.05.02-85*.	
2. Ремонт автомобильных дорог осуществляется в соответствии с требованиями технических регламентов в целях поддержания бесперебойного движения транспортных средств по автомобильным дорогам и безопасных условий такого движения, а также обеспечения сохранности автомобильных дорог в соответствии с правилами, установленными настоящей статьей.	
3. При вводе объекта капитального строительства в эксплуатацию, не требующего проведения какой-либо экспертизы, допускается отклонение от проектной документации в части общей площади здания, площадь застройки и его строительного объема до 5%.	
4. Хозяйственная деятельность в границах установленных придорожных полос регламентируется Федеральным Законом от 8 ноября 2008 года N 257-ФЗ «Об автомобильных дорогах и о дорожной деятельности в Российской Федерации и о внесении изменений в отдельные законодательные акты Российской Федерации», Законом Пермского края от 14 ноября 2008 года N 326-ПК «Об автомобильных дорогах и дорожной деятельности», распоряжением Дорожного агентства Пермского края от 25 августа 2010 года в сэд-44-01-06-65 «Об установлении придорожных полос автомобильных дорог общего пользования регионального или межмуниципального значения Пермского края».	

### Зона озелененных территорий общего пользования (Р1).

Виды разрешенного использования	Код	Предельные (минимальные и (или) максимальные) размеры земельных участков и предельные параметры разрешенного строительства, реконструкции объектов капитального строительства			
		предельные (минимальные и (или) максимальные) размеры земельных участков, в том числе их площадь	минимальные отступы от границ земельных участков в целях определения мест допустимого размещения зданий, строений, сооружений, за пределами которых запрещено строительство зданий, строений, сооружений	предельное количество этажей или предельную высоту здания, строений, сооружений	максимальный процент застройки в границах земельного участка, определяемый как отношение суммарной площади земельного участка, которая может быть застроена, ко всей площади земельного участка

43

Основные виды разрешенного использования земельных участков и объектов капитального строительства						
Коммунальное обслуживание	3.1	Предельные минимальные/максимальные размеры земельных участков не подлежат установлению. Минимальная площадь земельного участка – 0,01 га. Максимальная площадь земельного участка – не подлежат установлению.	5 м	3 этажа	60%	не установлены
Размещение объектов капитального строительства в целях обеспечения физических и юридических лиц коммунальными услугами, в частности: <ul style="list-style-type: none"> <li>• поставки воды, тепла, электричества, газа, предоставления услуг связи;</li> <li>• отвода канализационных стоков;</li> <li>• очистки и уборки объектов недвижимости (котельных, водозаборов, очистных сооружений, насосных станций, водопроводов, линий электропередач, трансформаторных подстанций, газопроводов, линий связи, телефонных станций, канализации, стояков, гаражей и мастерских для обслуживания уборочной и аварийной техники, а также зданий или помещений, предназначенных для приема физических и юридических лиц в связи с предоставлением им коммунальных услуг).</li> </ul>						
Отдых (рекреация)	5.0	Не подлежат установлению.	Не подлежат установлению	Не подлежат установлению	Не подлежат установлению	не установлены
Обустройство мест для занятия спортом, физической культурой, пешими или верхними прогулками, отдыха и туризма, наблюдения за природой, пикников, охоты, рыбалки и иной деятельности; создание и уход за городскими лесами, скверами, прудами, озерами, водохранилищами, пляжами, а также обустройство мест отдыха в них. Содержание данного вида разрешенного использования включает в себя содержание видов разрешенного использования с кодами 5.1.1, 5.1.3 (классификатор видов разрешенного использования земельных участков, утвержденный Приказом Росреестра от 10.11.2020 N П/0412(ред. от 30.07.2021)).						
Благоустройство территории	12.0.2	Не подлежат установлению.	Не подлежат установлению	Не подлежат установлению	Не подлежат установлению	не установлены
Размещение декоративных, тезонических, планировочных, конструктивных устройств, элементов озеленения, различных видов оборудования и оформления, малых архитектурных форм, некапитальных нестационарных строений и сооружений, информационных щитов и указателей, применяемых как составные части благоустройства территории, общественных туалетов.						
Земельные участки (территории) общего пользования	12.0.	Предельные минимальные/максимальные размеры земельных участков - не подлежат установлению.	Не подлежат установлению	Не подлежат установлению	Не подлежат установлению	-
Земельные участки общего пользования. Содержание данного вида разрешенного использования включает в себя содержание видов разрешенного использования с кодами 12.0.1 - 12.0.2 (классификатор видов разрешенного использования земельных участков, утвержденный Приказом Росреестра от 10.11.2020 N П/0412(ред. от 30.07.2021)).						
Вспомогательные виды разрешенного использования земельных участков и объектов капитального строительства						
Предоставление коммунальных услуг	3.1.1	Определяются по основному виду использования земельных	Определяются по основному виду	1 этаж	Определяются по основному виду	не установлены

44



		участков и объектов капитального строительства	использования земельных участков и объектов капитального строительства		использования земельных участков и объектов	
<p>Размещение зданий и сооружений, обеспечивающих поставку воды, тепла, электричества, газа, отвод канализационных стоков, очистку и уборку объектов недвижимости (котельных, водозаборов, очистных сооружений, насосных станций, водопроводов, линий электропередач, трансформаторных подстанций, газопроводов, линий связи, телефонных станций, канализаций, стоянок, гаражей и мастерских для обслуживания уборочной и аварийной техники, сооружений, необходимых для сбора и плавки снега)</p> <p>Предельные (минимальные и (или) максимальные) размеры земельного участка:</p> <p>Размеры земельных участков для котельных, работающих на твердом топливе — 0,7-4,3 га в зависимости от мощности.</p> <p>Размеры земельных участков для котельных, работающих на газовом топливе, — 0,3-3,5 га в зависимости от мощности.</p> <p>Размеры земельных участков для жилищно-эксплуатационных организаций:</p> <ul style="list-style-type: none"> <li>на микрорайон — 0,3 га (1 объект на 20 тыс. жителей);</li> </ul> <p>Диспетчерский пункт (из расчета 1 объект на 5 км городских коллекторов), площадью в 120 м<sup>2</sup> (0,04-0,05 га).</p> <p>Ремонтно-производственная база (из расчета 1 объект на каждые 100 км городских коллекторов), площадью в 1500 м<sup>2</sup> (1,0 га на объект).</p> <p>Производственное помещение для обслуживания внутриквартальных коллекторов (из расчета 1 объект на каждый административный округ), площадью в 500-700 м<sup>2</sup> (0,25-0,3 га).</p>						
Условно разрешаемые виды разрешенного использования земельных участков и объектов капитального строительства						
Религиозное использование	3.7	Определяются по основному виду использования земельных участков и объектов капитального строительства	Определяются по основному виду использования земельных участков и объектов капитального строительства	3 этажа	Определяется по основному виду использования земельных участков и объектов	-
Размещение зданий и сооружений религиозного использования. Содержание данного вида разрешенного использования включает в себя содержание видов разрешенного использования с кодами 3.7.1 - 3.7.2						



### 3.3. ЗОНЫ С ОСОБЫМИ УСЛОВИЯМИ ИСПОЛЬЗОВАНИЯ ТЕРРИТОРИИ

Планировочным ограничением развития территории является наличие зон с особыми условиями использования территории. В соответствии с действующим законодательством к зонам с особыми условиями использования территории относятся — охранные, санитарно-защитные зоны, зоны охраны объектов культурного наследия (памятников истории и культуры) народов Российской Федерации, водоохранные зоны, зоны затопления, подтопления, зоны санитарной охраны источников питьевого и хозяйственно-бытового водоснабжения, зоны охраняемых объектов, иные зоны.

Проектируемая территория находится в зонах с особыми условиями использования:

- Зона с особыми условиями использования территории: Охранная зона инженерных коммуникаций "Охранная зона ВЛ-10 кВ ф. Н.Лух ПС Искра от В-7" с учетным номером 59:18-6.417;

- Зона с особыми условиями использования территории: Охранная зона инженерных коммуникаций " Охранная зона трансформаторной подстанции ТП-117" с учетным номером 59:18-6.263;

- Зона с особыми условиями использования территории: Охранная зона инженерных коммуникаций "Охранная зона ВЛ 0.4 КВ ОТ ТП 117 ФИДЕР №1, ФИДЕР №2, ФИДЕР №3, ФИДЕР №4" с учетным номером 59:18-6.567;

- Зона с особыми условиями использования территории: Охранная зона инженерных коммуникаций " Охранная зона ВЛ-10 кВ ф. Н.Лух ПС Искра-1" с учетным номером 59:18-6.230;

- Зона с особыми условиями использования территории: Охранная зона инженерных коммуникаций "Охранная зона трансформаторной подстанции ТП-109" с учетным номером 59:18-6.413;

- Зона с особыми условиями использования территории: Охранная зона инженерных коммуникаций "Охранная зона ВЛ 0.4 КВ ОТ ТП 109 ФИДЕР №1, ФИДЕР №2, ФИДЕР №3, ФИДЕР №4" с учетным номером 59:18-6.364;

- Зона с особыми условиями использования территории: Прибрежная защитная полоса " Прибрежная защитная полоса малых рек, впадающих в Камское водохранилище на территории Пермского края, Часть 69" с учетным номером 59:18-6.1038;

- Зона с особыми условиями использования территории: Водоохранная зона " Водоохранная зона малых рек, впадающих в Камское водохранилище на территории Пермского края, Часть 69" с учетным номером 59:18-6.1039;

- Зона с особыми условиями использования территории: Охранная зона инженерных коммуникаций "Охранная зона ВЛ-0,4кВ ф.1 (сущ.оп.№12 по №13) от ТП-10109" с учетным номером 59:18-6.1104;

- Зона с особыми условиями использования территории: Охранная зона инженерных коммуникаций "Охранная зона ВЛ-0,4кВ ф.1 (сущ.оп.№12 по №13) от ТП-10109" с учетным номером 59:18-6.1135;



- Зона с особыми условиями использования территории: Зона публичного сервитута "Публичный сервитут с целью эксплуатации существующего линейного объекта ОАО "МРСК Урала": ВЛ-0,4кВ от ТП-10117, входящая в состав электросетевого комплекса "Промплощадка" с учетным номером 59:18-6.1398;

- Зона с особыми условиями использования территории: Зона публичного сервитута "Публичный сервитут в целях размещения ВЛ-0,4кВ от ТП-10109 фидер №1, фидер №2, фидер №3, фидер №4, входящей в состав сооружения с кадастровым номером 59:18:0270101:1070" с учетным номером 59:18-6.1673;

- Береговая линия малые реки, впадающие в Воткинское водохранилище на территории Пермского края (010.01.01 р. Городище) с учетным номером 59:00-5.462;

- Зона с особыми условиями использования территории "Часть водоохранной зоны Камского водохранилища" с учетным номером 59:01-6.1326;

- Зона с особыми условиями использования территории "Часть прибрежной защитной полосы Камского водохранилища" с учетным номером 59:01-6.4321.

Границы зон действия публичных сервитутов Правилами землепользования и застройки Добрянского городского округа в границах проектируемой территории не установлены.

#### **Охранные зоны.**

Охранная зона – территория с особыми условиями использования, которая устанавливается в порядке, определенном Правительством Российской Федерации, вокруг объектов инженерной, транспортной и иных инфраструктур в целях обеспечения охраны окружающей природной среды, нормальных условий эксплуатации таких объектов и исключения возможности их повреждения.

#### *Охранные зоны электрических сетей*

Размеры охранных зон электрических сетей устанавливаются постановлением Правительства Российской Федерации от 24.01.2009 №160 «О порядке установления охранных зон объектов электросетевого хозяйства и особых условиях использования земельных участков, расположенных в границах таких зон»

Охранные зоны линий электропередач – это земельные участки вдоль воздушных линий электропередачи, ограниченные линиями, отстоящими от крайних проводов на расстоянии:

- 2 метра для ВЛ до 1 кВ;
- 10 метров для ВЛ до 20 кВ;
- 15 метров для ВЛ 35 кВ;
- 20 метров для ВЛ 110 кВ;
- 25 метров для ВЛ 150, 220 кВ;
- 30 метров для ВЛ 330, 500, 400 кВ;
- 40 метров для ВЛ 750 кВ.

В охранной зоне ЛЭП (ВЛ) запрещается:





- Производить строительство, капитальный ремонт, снос любых зданий и сооружений.

- Осуществлять всякого рода горные, взрывные, мелиоративные работы, производить посадку деревьев, полив сельскохозяйственных культур.

- Размещать автозаправочные станции.

- Загромождать подъезды и подходы к опорам ВЛ.

- Устраивать свалки снега, мусора и грунта.

- Складировать корма, удобрения, солому, разводить огонь.

- Устраивать спортивные площадки, стадионы, остановки транспорта, проводить любые мероприятия, связанные с большим скоплением людей.

- Проведение необходимых мероприятий в охранной зоне ЛЭП может выполняться только при получении письменного разрешения на производство работ от предприятия (организации), в ведении которых находятся эти сети.

#### *Охранные зоны линий и сооружений связи*

Размеры охранных зон линий и сооружений связи устанавливаются согласно правилам охраны линий и сооружений связи Российской Федерации, утвержденным постановлением Правительства Российской Федерации от 09.06.1995. № 578. Охранные зоны выделяются в виде участка земли, ограниченных линиями на расстоянии 2 м (3м).

В охранных зонах линий связи запрещается:

- Осуществлять всякого рода строительные, монтажные и взрывные работы, планировку грунта землеройными механизмами (за исключением зон песчаных барханов) и земляные работы (за исключением вспашки на глубину не более 0,3 метра);

- Производить геолого-съёмочные, поисковые, геодезические и другие изыскательские работы, которые связаны с бурением скважин, шурфованием, взятием проб грунта, осуществлением взрывных работ;

- Производить посадку деревьев, располагать полевые станы, содержать скот, складировать материалы, корма и удобрения, жечь костры, устраивать стрельбища;

- Устраивать проезды и стоянки автотранспорта, тракторов и механизмов, провозить негабаритные грузы под проводами воздушных линий связи и линий радиодиффузии, строить каналы (арыки), устраивать заграждения и другие препятствия;

- Устраивать причалы для стоянки судов, барж и плавучих кранов, производить погрузочно-разгрузочные, подводно-технические, дноуглубительные и землечерпательные работы, выделять рыбопромысловые участки, производить добычу рыбы, других водных животных, а также водных растений придонными орудиями лова, устраивать водопои, производить колку и заготовку льда. Судам и другим плавучим средствам запрещается бросать якоря, проходить с отданными якорями, цепями, лотами, волокушами и тралями;

- Производить строительство и реконструкцию линий электропередач, радиостанций и других объектов, излучающих электромагнитную энергию и оказывающих опасное воздействие на линии связи и линии радиодиффузии;



- Производить защиту подземных коммуникаций от коррозии без учета проходящих подземных кабельных линий связи.

#### *Охранная зона газораспределительной сети*

Охранная зона газораспределительной сети устанавливается на основании постановления Правительства Российской Федерации от 20.11.2000 №878 «Правила охраны газораспределительных сетей»

Для предупреждения повреждений или нарушения условий нормальной эксплуатации газораспределительной сети (ГРС) на земельные участки, входящие в охранные зоны сетей, налагаются ограничения (обременения).

В соответствии с этими обременениями на участках запрещено:

- Строить объекты жилищно-гражданского и производственного назначения.
- Сносить и реконструировать мосты, коллекторы, автомобильные и железные дороги с расположенными на них газораспределительными сетями без предварительного выноса этих газопроводов по согласованию с эксплуатационными организациями.
- Разрушать берегоукрепительные сооружения, водопусковые устройства, земляные и иные сооружения, предохраняющие газораспределительные сети от разрушений.
- Перемещать, повреждать, засыпать и уничтожать опознавательные знаки, контрольно-измерительные пункты и другие устройства ГРС.
- Устраивать свалки и склады, разливать растворы кислот, щелочей и других химически активных веществ.
- Огораживать и перегораживать охранные зоны, препятствовать доступу персонала эксплуатационных организаций к ГРС для поведения обслуживания и устранения повреждений.
- Разводить огонь и размещать источники огня.
- Рыть погреба, копать и обрабатывать почву сельскохозяйственными и мелiorативными орудиями и механизмами на глубину более 0.3 метра.
- Открывать калитки и двери газорегуляторных пунктов, станций катодной и дренажной защиты, люки подземных колодцев, включать или отключать электроснабжение средств связи, освещения и систем телемеханики.
- Набрасывать, приставлять и привязывать к опорам и надземным газопроводам, ограждениям и зданиям ГРС посторонние предметы, лестницы. Влезать на них.
- Самовольно подключаться к ГРС.

Другие виды работ (лесохозяйственные, сельскохозяйственные), не попадающие под перечень ограничений, приведённый выше, и не связанные с нарушением земельного горизонта и обработкой почвы на глубину более 0.3 метра, проводятся собственниками, владельцами, пользователями земельных участков в охранной зоне ГРС только при условии письменного уведомления эксплуатационной организации.

Уведомление подаётся не менее чем за 3 рабочих дня до начала работ.

Таблица 5 - Основания для установления сервитутов и обременений

№ п/п	Наименование документа	Название зоны с особыми условиями использования территории	Размер, м
1	2	3	4
1	Водный кодекс РФ	Водоохранная зона рек Прибрежная защитная полоса	100 50
2	Постановление Правительства Российской Федерации от 24.01.2009 №160 «О порядке установления охранных зон объектов электросетевого хозяйства и особых условиях использования земельных участков, расположенных в границах таких зон»	Охранная зона	для ЛЭП до 1 кВ 2 (для линий с самонесущими или изолированными проводами, проложенных по стенам зданий, конструкциям и т.д., охранная зона определяется в соответствии с установленными нормативными правовыми актами минимальными допустимыми расстояниями от таких линий); для ЛЭП 1 – 20 кВ 10 (5 – для линий с самонесущими или изолированными проводами, размещенных в границах населенных пунктов);
3	Постановление правительства Российской Федерации от 9.06.1995 №578 «Об утверждении правил охраны линий и сооружений связи в Российской Федерации»	Охранная зона кабеля связи	2
4	Постановление Правительства Российской Федерации от 20.11.2000 №878 «Правила охраны газораспределительных сетей»	Охранная зона газораспределительной сети	3 (от газопровода со стороны провода) 2 (с противоположной стороны)



#### 4. ОСНОВНЫЕ ТЕХНИКО-ЭКОНОМИЧЕСКИЕ ПОКАЗАТЕЛИ ПРОЕКТА МЕЖЕВАНИЯ

Таблица 6

№ п/п	Наименование показателей	Ед. изм.	Количество
1	Территория в границах проектирования, всего	га	70,36
2	Территории (земельные участки) подлежащие межеванию, в т.ч.		
2.1	Уточняемые земельные участки в т.ч. уточнение земельного участка путем исправления реестровой ошибки	га	19,97
		шт	128
2.2	Образуемые земельные участки	га	20,77
		шт	88
	в т.ч. земельные участки (территории общего пользования)	шт	7



## **ПРИЛОЖЕНИЕ**



## Экспликация земельных участков фактического землепользования

№	Кадастровый номер земельного участка	Адрес земельного участка	Вид права на земельный участок	Вид разрешенного использования	Площадь по документу (кв.м.)	Примечание
1	59:18:0270101:1	Пермский край, Добрянский р-н, с/п Висимское, п Ольховка, ул Лесная, д 4-1	Собственность	Для ведения личного подсобного хозяйства	1593	уточненный
2	59:18:0270101:2	Пермский край, г Добрянка, п Ольховка, ул Октябрьская, 3	Собственность	Для ведения личного подсобного хозяйства	1600	уточненный
3	59:18:0270101:4	618716, Пермский край, г Добрянка, п Ольховка, ул Октябрьская, 5	Общая совместная собственность	Для размещения жилой квартиры и приусадебного участка	1584	декларированный без графики
4	59:18:0270101:5	Пермский край, г Добрянка, п Ольховка, ул Октябрьская	Собственность	Для ведения личного подсобного хозяйства	934	уточненный
5	59:18:0270101:6	Пермский край, г Добрянка, п Ольховка	Общая долевая собственность, 1/2	Для ведения личного подсобного хозяйства	1425	декларированный без графики
6	59:18:0270101:7	Пермский край, Добрянский район, г Добрянка, п Ольховка, ул Клубная, 17	Общая долевая собственность, 1/4	Для ведения личного подсобного хозяйства	2215	уточненный
7	59:18:0270101:8	Пермский край, г Добрянка, п Ольховка	Собственность	Для ведения личного подсобного хозяйства	3520 +/-42	уточненный

№	Кадастровый номер земельного участка	Адрес земельного участка	Вид права на земельный участок	Вид разрешенного использования	Площадь по документу (кв.м.)	Примечание
8	59:18:0270101:10	Пермский край, г Добрянка, п Ольховка	Собственность	Для ведения личного подсобного хозяйства	1732	декларированный без графики
9	59:18:0270101:11	618716, Пермский край, г Добрянка, п Ольховка	Собственность	Для ведения личного подсобного хозяйства	2500 +/-14	уточненный
10	59:18:0270101:12	Пермский край, г Добрянка, п Ольховка, ул Лесная, д 4	Общая долевая собственность, 1/2	Для ведения личного подсобного хозяйства	1731	уточненный
11	59:18:0270101:13	Пермский край, г Добрянка, поселок Ольховка, ул Рабочая, д 4б	Собственность	Для ведения личного подсобного хозяйства	771 +/-10	уточненный
12	59:18:0270101:14	Пермский край, город Добрянка, поселок Ольховка	Собственность	Для ведения личного подсобного хозяйства	1707	декларированный без графики
13	59:18:0270101:15	618716, Пермский край, г Добрянка, п Ольховка, ул Рабочая, д № 4 а	Собственность	Для ведения личного подсобного хозяйства	1226 +/-12	уточненный
14	59:18:0270101:16	Пермский край, г Добрянка, п Ольховка, ул Октябрьская, 18	Собственность	Для ведения личного подсобного хозяйства	2394 +/-17	уточненный
15	59:18:0270101:17	Пермский край, Добрянский р-н, с/п Висимское, п Ольховка, ул Клубная, д 13	Собственность	Для ведения личного подсобного хозяйства	1500	декларированный без графики

№	Кадастровый номер земельного участка	Адрес земельного участка	Вид права на земельный участок	Вид разрешенного использования	Площадь по документу (кв.м.)	Примечание
16	59:18:0270101:18	Пермский край, г Добрянка, п Ольховка	Общая долевая собственность, 1/2	Для ведения личного подсобного хозяйства	1000	декларированный без графикл
17	59:18:0270101:20	Пермский край, г Добрянка, п Ольховка	Собственность	Для ведения личного подсобного хозяйства	1600	декларированный без графикл
18	59:18:0270101:21	Пермский край, г Добрянка, п Ольховка	Собственность	для размещения здания почты	263	уточненный
19	59:18:0270101:22	618716, Пермский край, Город Добрянка, Поселок Ольховка, Улица Революции	Собственность	Для ведения личного подсобного хозяйства	2126	уточненный
20	59:18:0270101:23	Пермский край, г Добрянка, п Ольховка	Собственность	Для индивидуального жилищного строительства	2056 +/-16	уточненный
21	59:18:0270101:24	Пермский край, Добрянский район, г Добрянка, п Ольховка, ул Октябрьская, 38	Собственность	Для ведения личного подсобного хозяйства	2469	уточненный
22	59:18:0270101:25	Пермский край, Добрянский район, п Ольховка	Собственность	Для ведения личного подсобного хозяйства	1263	уточненный
23	59:18:0270101:29	Пермский край, г Добрянка, п Ольховка		Для ведения личного подсобного хозяйства	900	декларированный без графикл

№	Кадастровый номер земельного участка	Адрес земельного участка	Вид права на земельный участок	Вид разрешенного использования	Площадь по документу (кв.м.)	Примечание
24	59:18:0270101:32 (Граница участка многоконтурная. Количество контуров - 2)	Пермский край, г Добрянка, п Ольховка	Собственность	Для ведения личного подсобного хозяйства	4194 +/-45	уточненный
25	59:18:0270101:34	Пермский край, г Добрянка, п Ольховка		для размещения здания клуба	812	уточненный
26	59:18:0270101:36	Пермский край, город Добрянка, поселок Ольховка, ул Революции, д 12	Общая долевая собственность, 1/2	Для ведения личного подсобного хозяйства	1600	декларированный без графикл
27	59:18:0270101:37	Пермский край, г Добрянка, п Ольховка	Собственность	Для ведения личного подсобного хозяйства	867 +/-10	уточненный
28	59:18:0270101:38	618716, Пермский край, г Добрянка, п Ольховка, ул Лесная, д 14	Собственность	Для ведения личного подсобного хозяйства	2200 +/-16	уточненный
29	59:18:0270101:40	Пермский край, г Добрянка, п Ольховка, ул Клубная, 7	Собственность	Для ведения личного подсобного хозяйства	1600	декларированный без графикл
30	59:18:0270101:42	Пермский край, г Добрянка, п Ольховка	Собственность	Для ведения личного подсобного хозяйства	1500	уточненный
31	59:18:0270101:43	Пермский край, г Добрянка, п Ольховка	Собственность	Для ведения личного подсобного хозяйства	1738 +/-15	уточненный



№	Кадастровый номер земельного участка	Адрес земельного участка	Вид права на земельный участок	Вид разрешенного использования	Площадь по документу (кв.м.)	Примечание
32	59:18:0270101:45	Пермский край, г Добрянка, п Ольховка	Собственность	Для ведения личного подсобного хозяйства	4800	декларированный без графики
33	59:18:0270101:47	Пермский край, г Добрянка, п Ольховка	Собственность	Для ведения личного подсобного хозяйства	1122	декларированный без графики
34	59:18:0270101:49	Пермский край, Добрянский район, г Добрянка, п Ольховка	Собственность	Для ведения личного подсобного хозяйства	1028 +/- 14.48	уточненный
35	59:18:0270101:52	Пермский край, г Добрянка, п Ольховка	Собственность	Для ведения личного подсобного хозяйства	2500	декларированный без графики
36	59:18:0270101:53	Пермский край, г Добрянка, п Ольховка	Собственность	Для ведения личного подсобного хозяйства	2400	декларированный без графики
37	59:18:0270101:55	Пермский край, г Добрянка, п Ольховка		Для ведения личного подсобного хозяйства	800	декларированный без графики
38	59:18:0270101:56	Пермский край, г Добрянка, п Ольховка		Для ведения личного подсобного хозяйства	200	декларированный без графики
39	59:18:0270101:58	Пермский край, Добрянский район, п Ольховка, ул Клубная, 11	Общая долевая собственность, 1/3000	Для ведения личного подсобного хозяйства	5700	декларированный без графики

№	Кадастровый номер земельного участка	Адрес земельного участка	Вид права на земельный участок	Вид разрешенного использования	Площадь по документу (кв.м.)	Примечание
40	59:18:0270101:59	Пермский край, Добрянский район, п Ольховка	Собственность	Для ведения личного подсобного хозяйства	1506 +/- 8.54	уточненный
41	59:18:0270101:61	Пермский край, г Добрянка, п Ольховка, ул Лесная, 4а	Собственность	Для ведения личного подсобного хозяйства	1213	уточненный
42	59:18:0270101:62	618716, Пермский край, г Добрянка, п Ольховка	Собственность	Для ведения личного подсобного хозяйства	2530 +/- 18	уточненный
43	59:18:0270101:63	Пермский край, Добрянский район, г Добрянка, п Ольховка	Собственность	Для ведения личного подсобного хозяйства	3492 +/- 12.59	уточненный
44	59:18:0270101:64	Пермский край, Добрянский район, г Добрянка, п Ольховка	Собственность	Для ведения личного подсобного хозяйства	1192 +/- 10.67	уточненный
45	59:18:0270101:65	618716, Пермский край, г Добрянка, п Ольховка	Общая долевая собственность, 1/2	Для ведения личного подсобного хозяйства	1099 +/- 12	уточненный
46	59:18:0270101:66	Пермский край, г Добрянка, п Ольховка		Для ведения личного подсобного хозяйства	2700	декларированный без графики
47	59:18:0270101:68	Пермский край, г Добрянка, п Ольховка	Собственность	Для ведения личного подсобного хозяйства	2067 +/- 32	уточненный





№	Кадастровый номер земельного участка	Адрес земельного участка	Вид права на земельный участок	Вид разрешенного использования	Площадь по документу (кв.м.)	Примечание
48	59:18:0270101:69	Пермский край, Добрянский р-н, п Ольховка	Собственность	Для ведения личного подсобного хозяйства	3212 +/-40	уточненный
49	59:18:0270101:70	Пермский край, город Добрянка, поселок Ольховка, ул Лесная, д 15, кв 1	Собственность	Для ведения личного подсобного хозяйства	800	декларированный без графики
50	59:18:0270101:71	Пермский край, г Добрянка, п Ольховка	Собственность	Для ведения личного подсобного хозяйства	837 +/-10	уточненный
51	59:18:0270101:74	Пермский край, г Добрянка, п Ольховка	Общая долевая собственность, 1/2	Для ведения личного подсобного хозяйства	2400	декларированный без графики
52	59:18:0270101:75	Пермский край, г Добрянка, п Ольховка	Собственность	Для ведения личного подсобного хозяйства	1800	декларированный без графики
53	59:18:0270101:77	Пермский край, г Добрянка, п Ольховка		Для ведения личного подсобного хозяйства	2000	декларированный без графики
54	59:18:0270101:78	Пермский край, г Добрянка, п Ольховка	Собственность	Для ведения личного подсобного хозяйства	700	декларированный без графики
55	59:18:0270101:79	Пермский край, г Добрянка, п Ольховка	Общая совместная собственность	Для ведения личного подсобного хозяйства	1812 +/-15	уточненный

№	Кадастровый номер земельного участка	Адрес земельного участка	Вид права на земельный участок	Вид разрешенного использования	Площадь по документу (кв.м.)	Примечание
56	59:18:0270101:80	Пермский край, г Добрянка, п Ольховка		Для ведения личного подсобного хозяйства	2200	декларированный без графики
57	59:18:0270101:81	Пермский край, г Добрянка, п Ольховка	Общая долевая собственность, 1/2	Для ведения личного подсобного хозяйства	3000	декларированный без графики
58	59:18:0270101:84	Пермский край, г Добрянка, п Ольховка	Собственность	Для ведения личного подсобного хозяйства	1600	декларированный без графики
59	59:18:0270101:85	618716, Пермский край, г Добрянка, п Ольховка	Собственность	Для ведения личного подсобного хозяйства	1695 +/-14	уточненный
60	59:18:0270101:86	Пермский край, город Добрянка, поселок Ольховка, ул Сплавная, д 7	Общая долевая собственность, 1/2	Для ведения личного подсобного хозяйства	1967 +/-16	уточненный
61	59:18:0270101:87	Пермский край, г Добрянка, п Ольховка		Для ведения личного подсобного хозяйства	1300	декларированный без графики
62	59:18:0270101:88	Пермский край, г Добрянка, п Ольховка		Для ведения личного подсобного хозяйства	1200	декларированный без графики
63	59:18:0270101:89	Пермский край, г Добрянка, п Ольховка		Для ведения личного подсобного хозяйства	1600	декларированный без графики



№	Кадастровый номер земельного участка	Адрес земельного участка	Вид права на земельный участок	Вид разрешенного использования	Площадь по документу (кв.м.)	Примечание
64	59:18:0270101:90	Пермский край, г Добрянка, п Ольховка	Общая долевая собственность, 1/2	Для ведения личного подсобного хозяйства	1869 +/-15	уточненный
65	59:18:0270101:91	Пермский край, г Добрянка, п Ольховка	Собственность	Для ведения личного подсобного хозяйства	1000	декларированный без графики
66	59:18:0270101:92	Пермский край, г Добрянка, п Ольховка		Для ведения личного подсобного хозяйства	1500	декларированный без графики
67	59:18:0270101:95	Пермский край, г Добрянка, п Ольховка	Собственность	Для ведения личного подсобного хозяйства	3211 +/-20	уточненный
68	59:18:0270101:96	Пермский край, г Добрянка, п Ольховка	Собственность	Для ведения личного подсобного хозяйства	550 +/-8	уточненный
69	59:18:0270101:97	Пермский край, г Добрянка, п Ольховка	Собственность	Для ведения личного подсобного хозяйства	1600	декларированный без графики
70	59:18:0270101:99	Пермский край, г Добрянка, п Ольховка		Для ведения личного подсобного хозяйства	2000	декларированный без графики
71	59:18:0270101:100	Пермский край, Добрянский р-н, с/п Висимское, п Ольховка	Собственность	Для ведения личного подсобного хозяйства	1711	уточненный

№	Кадастровый номер земельного участка	Адрес земельного участка	Вид права на земельный участок	Вид разрешенного использования	Площадь по документу (кв.м.)	Примечание
72	59:18:0270101:101	Пермский край, г Добрянка, п Ольховка		Для ведения личного подсобного хозяйства	1500	декларированный без графики
73	59:18:0270101:102	Пермский край, г Добрянка, п Ольховка	Собственность	Для ведения личного подсобного хозяйства	1500	декларированный без графики
74	59:18:0270101:104	Пермский край, г Добрянка, п Ольховка		Для ведения личного подсобного хозяйства	1000	декларированный без графики
75	59:18:0270101:105	Пермский край, г Добрянка, п Ольховка	Собственность	Для ведения личного подсобного хозяйства	1319 +/-13	уточненный
76	59:18:0270101:108	Пермский край, Добрянский район, п Ольховка	Собственность	Для ведения личного подсобного хозяйства	2099 +/-32	уточненный
77	59:18:0270101:109	Пермский край, г Добрянка, п Ольховка	Собственность	Для ведения личного подсобного хозяйства	2110 +/-16	уточненный
78	59:18:0270101:110	Пермский край, Город Добрянка, Поселок Ольховка	Собственность	Для ведения личного подсобного хозяйства	1757 +/-15	уточненный
79	59:18:0270101:112	Пермский край, г Добрянка, п Ольховка		Для ведения личного подсобного хозяйства	2605 +/-36	уточненный



№	Кадастровый номер земельного участка	Адрес земельного участка	Вид права на земельный участок	Вид разрешенного использования	Площадь по документу (кв.м.)	Примечание
80	59:18:0270101:114	Пермский край, г Добрянка, п Ольховка		Для ведения личного подсобного хозяйства	1000	декларированный без графики
81	59:18:0270101:115	Пермский край, г Добрянка, п Ольховка	Собственность	Для ведения личного подсобного хозяйства	2825 +/-24	уточненный
82	59:18:0270101:116	Пермский край, г Добрянка, п Ольховка	Собственность	Для ведения личного подсобного хозяйства	1892 +/-15	уточненный
83	59:18:0270101:117	Пермский край, г Добрянка, п Ольховка		Для ведения личного подсобного хозяйства	2700	декларированный без графики
84	59:18:0270101:119	Пермский край, г Добрянка, п Ольховка		Для ведения личного подсобного хозяйства	1900	декларированный без графики
85	59:18:0270101:120	Пермский край, г Добрянка, п Ольховка		Для ведения личного подсобного хозяйства	3300	декларированный без графики
86	59:18:0270101:121	Пермский край, г Добрянка, п Ольховка	Собственность	Для ведения личного подсобного хозяйства	1371 +/-7.74	уточненный
87	59:18:0270101:124	Пермский край, г Добрянка, п Ольховка		Для ведения личного подсобного хозяйства	2000	декларированный без графики

№	Кадастровый номер земельного участка	Адрес земельного участка	Вид права на земельный участок	Вид разрешенного использования	Площадь по документу (кв.м.)	Примечание
88	59:18:0270101:126	Пермский край, г Добрянка, п Ольховка, ул Революции, д 7	Собственность	Для ведения личного подсобного хозяйства	1500	декларированный без графики
89	59:18:0270101:128	Пермский край, г Добрянка, п Ольховка		Для ведения личного подсобного хозяйства	1000	декларированный без графики
90	59:18:0270101:129	Пермский край, г Добрянка, п Ольховка	Собственность	Для ведения личного подсобного хозяйства	1019 +/-11	уточненный
91	59:18:0270101:131	Пермский край, г Добрянка, п Ольховка	Собственность	Для ведения личного подсобного хозяйства	1730 +/-17.16	уточненный
92	59:18:0270101:133	Пермский край, г Добрянка, п Ольховка	Общая долевая собственность, 1/2	Для ведения личного подсобного хозяйства	2400	уточненный
93	59:18:0270101:134	Пермский край, Добрянский р-н, п Ольховка	Собственность	Для ведения личного подсобного хозяйства	2116 +/-32	уточненный
94	59:18:0270101:135	Пермский край, г Добрянка, п Ольховка		Для ведения личного подсобного хозяйства	2700	декларированный без графики
95	59:18:0270101:137	Пермский край, г Добрянка, п Ольховка	Собственность	Для ведения личного подсобного хозяйства	1600	декларированный без графики



№	Кадастровый номер земельного участка	Адрес земельного участка	Вид права на земельный участок	Вид разрешенного использования	Площадь по документу (кв.м.)	Примечание
96	59:18:0270101:138	Пермский край, город Добрянка, поселок Ольховка, ул Клубная, д 1а	Собственность	Для ведения личного подсобного хозяйства	700 +/-9	уточненный
97	59:18:0270101:141	Пермский край, г Добрянка, п Ольховка	Собственность	Для ведения личного подсобного хозяйства	700	декларированный без графики
98	59:18:0270101:142	Пермский край, г Добрянка, п Ольховка	Собственность	Для ведения личного подсобного хозяйства	1000	декларированный без графики
99	59:18:0270101:144	Пермский край, г Добрянка, п Ольховка	Общая совместная собственность	Для ведения личного подсобного хозяйства	1727 +/-15	уточненный
100	59:18:0270101:145	Пермский край, г Добрянка, п Ольховка		Для ведения личного подсобного хозяйства	2700	декларированный без графики
101	59:18:0270101:146 (Граница участка многоконтурная. Количество контуров - 3)	Пермский край, г Добрянка, п Ольховка	Общая долевая собственность, 1/6	Для ведения личного подсобного хозяйства	2011 +/-16	уточненный
102	59:18:0270101:147	Пермский край, Добрянский район, г Добрянка, п Ольховка	Общая совместная собственность	Для ведения личного подсобного хозяйства	2130 +/-18	уточненный
103	59:18:0270101:148 (Граница участка многоконтурная)	Пермский край, г Добрянка, п Ольховка		Для ведения личного подсобного хозяйства	3100 +/-19	уточненный

№	Кадастровый номер земельного участка	Адрес земельного участка	Вид права на земельный участок	Вид разрешенного использования	Площадь по документу (кв.м.)	Примечание
	Количество контуров - 2)			хозяйства		
104	59:18:0270101:149	Пермский край, г Добрянка, п Ольховка	Собственность	Для ведения личного подсобного хозяйства	2466 +/-10.79	уточненный
105	59:18:0270101:150	618716, Пермский край, г Добрянка, п Ольховка	Собственность	Для ведения личного подсобного хозяйства	1333 +/-13	уточненный
106	59:18:0270101:151	Пермский край, г Добрянка, п Ольховка		Для ведения личного подсобного хозяйства	1000	декларированный без графики
107	59:18:0270101:152	Пермский край, г Добрянка, п Ольховка	Собственность	Для ведения личного подсобного хозяйства	1739 +/-15	уточненный
108	59:18:0270101:153	Пермский край, г Добрянка, п Ольховка		Для ведения личного подсобного хозяйства	1300	декларированный без графики
109	59:18:0270101:155	Пермский край, г Добрянка, п Ольховка		Для ведения личного подсобного хозяйства	1700	декларированный без графики
110	59:18:0270101:158	618716, Пермский край, г Добрянка, п Ольховка	Общая долевая собственность, 1/4	Для ведения личного подсобного хозяйства	2712 +/-18	уточненный



№	Кадастровый номер земельного участка	Адрес земельного участка	Вид права на земельный участок	Вид разрешенного использования	Площадь по документу (кв.м.)	Примечание
111	59:18:0270101:159	Пермский край, г Добрянка, п Ольховка	Собственность	Для ведения личного подсобного хозяйства	1420 +/-13	уточненный
112	59:18:0270101:161	Пермский край, г Добрянка, п Ольховка	Собственность	Для ведения личного подсобного хозяйства	1506 +/-14	уточненный
113	59:18:0270101:162	Пермский край, г Добрянка, п Ольховка	Собственность	Для ведения личного подсобного хозяйства	1300	декларированный без графики
114	59:18:0270101:163	Пермский край, г Добрянка, п Ольховка	Собственность	Для ведения личного подсобного хозяйства	1600 +/-14	уточненный
115	59:18:0270101:164	Пермский край, г Добрянка, п Ольховка		Для ведения личного подсобного хозяйства	800	декларированный без графики
116	59:18:0270101:166	Пермский край, г Добрянка, п Ольховка	Собственность	Для индивидуального жилищного строительства	2431 +/-20.44	уточненный
117	59:18:0270101:167	Пермский край, г Добрянка, п Ольховка	Собственность	Строительство, реконструкция и эксплуатация индивидуальных жилых домов, состоящих из комнат, а также помещений	1565 +/-14	уточненный

№	Кадастровый номер земельного участка	Адрес земельного участка	Вид права на земельный участок	Вид разрешенного использования	Площадь по документу (кв.м.)	Примечание
				вспомогательного использования, предназначенных для удовлетворения гражданами бытовых и иных нужд (отдельно стоящие жилые дома с участками с количеством этажей не более трех (включая подземные), предназначенные для круглогодичного проживания одной семьи		
118	59:18:0270101:169	Пермский край, г город Добрянка, поселок Ольховка, ул Октябрьская, д 20	Собственность	Для ведения личного подсобного хозяйства	3300	декларированный без графики
119	59:18:0270101:170	Пермский край, г Добрянка, п Ольховка	Собственность	Для ведения личного подсобного хозяйства	1900	декларированный без графики
120	59:18:0270101:171	Пермский край, г Добрянка, п Ольховка		Для ведения личного подсобного хозяйства	1300	декларированный без графики



№	Кадастровый номер земельного участка	Адрес земельного участка	Вид права на земельный участок	Вид разрешенного использования	Площадь по документу (кв.м.)	Примечание
121	59:18:0270101:173	Пермский край, г Добрянка, п Ольховка		Для ведения личного подсобного хозяйства	1800	декларированный без графики
122	59:18:0270101:174	Пермский край, г Добрянка, п Ольховка	Собственность	Для ведения личного подсобного хозяйства	490 +/-5	уточненный
123	59:18:0270101:179	Пермский край, г Добрянка, п Ольховка, ул Лесная, 15	Собственность	Для ведения личного подсобного хозяйства	760	уточненный
124	59:18:0270101:180	Пермский край, г Добрянка, п Ольховка		Для ведения личного подсобного хозяйства	1040	декларированный без графики
125	59:18:0270101:184	Пермский край, г Добрянка, п Ольховка	Собственность	Для ведения личного подсобного хозяйства	2248	уточненный
126	59:18:0270101:186	618716, Пермский край, г Добрянка, п Ольховка	Собственность	Для ведения личного подсобного хозяйства	1082 +/-13.12	уточненный
127	59:18:0270101:188	Пермский край, Добрянский район, г Добрянка, п Ольховка	Собственность	Для ведения личного подсобного хозяйства	1050 +/-18	уточненный
128	59:18:0270101:189	Пермский край, Добрянский район, г Добрянка, п Ольховка	Собственность	Для ведения личного подсобного хозяйства	1050 +/-18	уточненный

№	Кадастровый номер земельного участка	Адрес земельного участка	Вид права на земельный участок	Вид разрешенного использования	Площадь по документу (кв.м.)	Примечание
129	59:18:0270101:190	Пермский край, Добрянский район, г Добрянка, п Ольховка	Собственность	Для ведения личного подсобного хозяйства	20000 +/-98.99	уточненный
130	59:18:0270101:191	Пермский край, Добрянский район, г Добрянка, п Ольховка	Собственность	Для ведения личного подсобного хозяйства	797 +/-12.7	уточненный
131	59:18:0270101:192	Пермский край, Добрянский район, г Добрянка, п Ольховка	Собственность	Для ведения личного подсобного хозяйства	795 +/-12.68	уточненный
132	59:18:0270101:193	Пермский край, город Добрянка, поселок Ольховка, ул Октябрьская, д 30	Собственность	Для ведения личного подсобного хозяйства	3110 +/-32	уточненный
133	59:18:0270101:194	Пермский край, Добрянский район, г Добрянка, п Ольховка	Собственность	Для ведения личного подсобного хозяйства	3298 +/-26.02	уточненный
134	59:18:0270101:195	Пермский край, Добрянский район, г Добрянка, п Ольховка, ул Революции, 21	Собственность	Под домами индивидуальной жилой застройки	1500 +/-18.06	уточненный
135	59:18:0270101:197	Пермский край, Добрянский район, г Добрянка, п Ольховка, ул Лесная, 5	Собственность	Для ведения личного подсобного хозяйства	1800 +/-16.96	уточненный
136	59:18:0270101:198	Пермский край, город Добрянка, поселок Ольховка, ул Лесная, д 9	Собственность	Для ведения личного подсобного хозяйства	1638 +/-14	уточненный



№	Кадастровый номер земельного участка	Адрес земельного участка	Вид права на земельный участок	Вид разрешенного использования	Площадь по документу (кв.м.)	Примечание
137	59:18:0270101:199	618716, Пермский край, г Добрянка, п Ольховка, ул Октябрьская, д 2	Собственность	Для ведения личного подсобного хозяйства	1174 +/-7	уточненный
138	59:18:0270101:200	Пермский край, Добрянский район, г Добрянка, п Ольховка, ул Революции, 10	Общая долевая собственность, 1/2	Для размещения, эксплуатации и обслуживания индивидуального жилого дома	1184 +/-15.62	уточненный
139	59:18:0270101:201	Пермский край, г Добрянка, п Ольховка, ул Октябрьская, д 31, кв 1	Собственность	Для ведения личного подсобного хозяйства	2100 +/-16	уточненный
140	59:18:0270101:202	Пермский край, город Добрянка, поселок Ольховка, ул Революции, д 6	Общая долевая собственность, 1/2	Строительство, реконструкция и эксплуатация индивидуальных жилых домов, состоящих из комнат, а также помещений вспомогательного использования, предназначенных для удовлетворения гражданами бытовых и иных нужд (отдельно стоящие жилые дома с участками с	1401 +/-15.48	уточненный

№	Кадастровый номер земельного участка	Адрес земельного участка	Вид права на земельный участок	Вид разрешенного использования	Площадь по документу (кв.м.)	Примечание
				количеством этажей не более трех (включая подземные), предназначенные для круглогодичного проживания одной семьи		
141	59:18:0270101:204	Пермский край, Добрянский район, г Добрянка, п Ольховка	Собственность	Для ведения личного подсобного хозяйства	800	декларированный без графики
142	59:18:0270101:205	Пермский край, Добрянский район, г Добрянка, п Ольховка, ул Революции, 4	Общая долевая собственность	Под домами индивидуальной жилой застройки	1833 +/-18.32	уточненный
143	59:18:0270101:206	Пермский край, Добрянский район, г Добрянка, п Ольховка	Собственность	Для ведения личного подсобного хозяйства	600	декларированный без графики
144	59:18:0270101:207	Пермский край, Добрянский район, г Добрянка, п Ольховка	Собственность	Для ведения личного подсобного хозяйства	2200	декларированный без графики
145	59:18:0270101:208	Пермский край, Добрянский район, г Добрянка, п Ольховка, ул Лесная, 11	Собственность	Для ведения личного подсобного хозяйства	1400	декларированный без графики
146	59:18:0270101:209	Пермский край, Добрянский район, г Добрянка, п Ольховка, ул Клубная	Собственность	Для ведения личного подсобного хозяйства	1321 +/-14.82	уточненный



№	Кадастровый номер земельного участка	Адрес земельного участка	Вид права на земельный участок	Вид разрешенного использования	Площадь по документу (кв.м.)	Примечание
147	59:18:0270101:210	Пермский край, Добрянский район, г Добрянка, п Ольховка, ул Рабочая, 13	Общая долевая собственность, 1/2	Для ведения личного подсобного хозяйства	3979 +/- 25.74	уточненный
148	59:18:0270101:211	Пермский край, Добрянский район, г Добрянка, п Ольховка	Собственность	Для ведения личного подсобного хозяйства	1800	декларированный без графикл
149	59:18:0270101:212	Пермский край, Город Добрянка, Поселок Ольховка, Улица Лесная, Дом 22	Собственность	Для ведения личного подсобного хозяйства	700 +/-6	уточненный
150	59:18:0270101:213	Пермский край, Добрянский район, г Добрянка, п Ольховка	Собственность	Для ведения личного подсобного хозяйства	400	декларированный без графикл
151	59:18:0270101:214	Пермский край, Добрянский район, г Добрянка, п Ольховка, ул Лесная	Собственность	Для ведения личного подсобного хозяйства	1500	декларированный без графикл
152	59:18:0270101:215	Пермский край, Добрянский район, г Добрянка, п Ольховка	Собственность	Для ведения личного подсобного хозяйства	800	декларированный без графикл
153	59:18:0270101:216	Пермский край, Добрянский район, г Добрянка, п Ольховка	Собственность	Для ведения личного подсобного хозяйства	500	декларированный без графикл
154	59:18:0270101:219	Пермский край, Добрянский район, г Добрянка, п Ольховка	Собственность	Для ведения личного подсобного хозяйства	1040 +/- 13.16	уточненный

№	Кадастровый номер земельного участка	Адрес земельного участка	Вид права на земельный участок	Вид разрешенного использования	Площадь по документу (кв.м.)	Примечание
155	59:18:0270101:220	Пермский край, Добрянский район, г Добрянка, п Ольховка	Общая долевая собственность, 1/3	Для ведения личного подсобного хозяйства	887 +/-13.38	уточненный
156	59:18:0270101:221	Пермский край, Добрянский район, г Добрянка, п Ольховка, ул Клубная, 6	Собственность	Для ведения личного подсобного хозяйства	1500	декларированный без графикл
157	59:18:0270101:222	618716, Пермский край, г Добрянка, п Ольховка	Собственность	Для ведения личного подсобного хозяйства	756 +/-6	уточненный
158	59:18:0270101:223	Пермский край, Добрянский район, г Добрянка, п Ольховка	Собственность	Для ведения личного подсобного хозяйства	700	декларированный без графикл
159	59:18:0270101:224	Пермский край, Добрянский район, г Добрянка, п Ольховка	Собственность	Для размещения здания гаража	630 +/-18	уточненный
160	59:18:0270101:228	Пермский край, город Добрянка, поселок Ольховка	Собственность	Для ведения личного подсобного хозяйства	1153 +/-12	уточненный
161	59:18:0270101:229	Пермский край, город Добрянка, поселок Ольховка, ул Рабочая, д 6	Собственность	Строительство, реконструкция и эксплуатация индивидуальных жилых домов, состоящих из комнат, а также помещений вспомогательного	946 +/-22	уточненный





№	Кадастровый номер земельного участка	Адрес земельного участка	Вид права на земельный участок	Вид разрешенного использования	Площадь по документу (кв.м.)	Примечание
				о использования, предназначенных для удовлетворения гражданами бытовых и иных нужд (отдельно стоящие жилые дома с количеством этажей не более трех (включая подземные), предназначенные для круглогодичного проживания одной семьи		
162	59:18:0270101:230	Пермский край, г Добрянка, п Ольховка	Собственность	Для ведения личного подсобного хозяйства	930 +/-11	уточненный
163	59:18:0270101:234	Пермский край, Добрянский р-н, п Ольховка	Собственность	для ведения личного подсобного хозяйств	1830 +/-30	уточненный
164	59:18:0270101:235	Пермский край, Добрянский р-н, п Ольховка	Собственность	Для ведения личного подсобного хозяйства	1170 +/-24	уточненный

№	Кадастровый номер земельного участка	Адрес земельного участка	Вид права на земельный участок	Вид разрешенного использования	Площадь по документу (кв.м.)	Примечание
165	59:18:0270101:236	Пермский край, Добрянский р-н, п Ольховка, ул Лесная		Для индивидуального жилищного строительства	890 +/-21	уточненный
166	59:18:0270101:237	Пермский край, Добрянский р-н, п Ольховка, ул Лесная, 16	Общая долевая собственность, 1/2	под домами жилой застройки	2500 +/-35	уточненный
167	59:18:0270101:238	Пермский край, Добрянский р-н, п Ольховка	Общая совместная собственность	Для ведения личного подсобного хозяйства	1898 +/-30	уточненный
168	59:18:0270101:239	Пермский край, Добрянский р-н, п Ольховка	Собственность	Для ведения личного подсобного хозяйства	1200 +/-24	уточненный
169	59:18:0270101:240	Пермский край, Добрянский р-н, п Ольховка	Общая совместная собственность	Для ведения личного подсобного хозяйства	2444 +/-45	уточненный
170	59:18:0270101:242 (входит в единое землепользование 59:18:0270101:134)	Пермский край, Добрянский р-н, п Ольховка	-	_____	719 +/-19	уточненный
171	59:18:0270101:243 (входит в единое землепользование 59:18:0270101:134)	Пермский край, Добрянский р-н, п Ольховка	-	_____	1397 +/-26	уточненный
172	59:18:0270101:248	Пермский край, город Добрянка, поселок Ольховка, ул Сиданная, д 11, кв 2	Собственность	Для ведения личного подсобного хозяйства	2570 +/-18	уточненный



№	Кадастровый номер земельного участка	Адрес земельного участка	Вид права на земельный участок	Вид разрешенного использования	Площадь по документу (кв.м.)	Примечание
173	59:18:0270101:249	Пермский край, Добрянский р-н, с/п Висльское, п Ольховка, ул Октябрьская, 33	Постоянное (бессрочное) пользование; Собственность	под административн о- управленческим и п общественными объектами (для размещения нежилого помещения)	320 +/-13	уточненный
174	59:18:0270101:250	Пермский край, Добрянский р-н, п Ольховка	Собственность	Для ведения личного подсобного хозяйства	1900 +/-30	уточненный
175	59:18:0270101:251	Пермский край, Добрянский р-н, п Ольховка	Собственность	Для ведения личного подсобного хозяйства	800 +/-20	уточненный
176	59:18:0270101:252	Пермский край, город Добрянка, поселок Ольховка	Собственность	Строительство, реконструкция и эксплуатация индивидуальных жилых домов, состоящих из комнат, а также помещений вспомогательного использования, предназначенных для удовлетворения гражданами	1225 +/-24	уточненный

№	Кадастровый номер земельного участка	Адрес земельного участка	Вид права на земельный участок	Вид разрешенного использования	Площадь по документу (кв.м.)	Примечание
				бытовых и иных нужд (отдельно стоящие жилые дома с количеством этажей не более трех (включая подземные), предназначенные для круглогодичного проживания одной семь		
177	59:18:0270101:253	Пермский край, Добрянский р-н, п Ольховка	Собственность	Для ведения личного подсобного хозяйства	1275 +/-25	уточненный
178	59:18:0270101:254	Пермский край, Добрянский р-н, п Ольховка, ул Клубная, 2	Общая совместная собственность	Под домами индивидуальной жилой застройки (для размещения существующего жилого дома)	1757 +/-29	уточненный
179	59:18:0270101:255	Пермский край, город Добрянка, поселок Ольховка, ул Клубная, д 2а	Собственность	Для ведения личного подсобного хозяйства	798 +/-20	уточненный
180	59:18:0270101:256	Пермский край, Добрянский район, п Ольховка, ул Революции, 17	Собственность	Для ведения личного подсобного хозяйства	1000	уточненный



№	Кадастровый номер земельного участка	Адрес земельного участка	Вид права на земельный участок	Вид разрешенного использования	Площадь по документу (кв.м.)	Примечание
181	59:18:0270101:257	Пермский край, город Добрянка, поселок Ольховка, ул Октябрьская, д 25, кв 1	Собственность	Под домами индивидуальной жилой застройки	1570 +/-28	уточненный
182	59:18:0270101:258	Пермский край, город Добрянка, поселок Ольховка	Собственность	Для ведения личного подсобного хозяйства	884 +/-10	уточненный
183	59:18:0270101:259	Пермский край, Добрянский р-н, п Ольховка, ул Клубная, 12	Собственность	Для ведения личного подсобного хозяйства	1800	декларированный без графики
184	59:18:0270101:261	Пермский край, Добрянский р-н, п Ольховка, ул Лесная, 20	Общая долевая собственность,	Для ведения личного подсобного хозяйства	400	декларированный без графики
185	59:18:0270101:262	Пермский край, Добрянский р-н, п Ольховка, ул Лесная, 16	Собственность	Для ведения личного подсобного хозяйства	1000	декларированный без графики
186	59:18:0270101:263	Пермский край, г Добрянка, п Ольховка	Собственность	Для ведения личного подсобного хозяйства	1100	декларированный без графики
187	59:18:0270101:264	618716, Пермский край, г Добрянка, п Ольховка, ул Октябрьская, д 9	Собственность	Для ведения личного подсобного хозяйства	1600 +/-14	уточненный
188	59:18:0270101:265 (Граница участка многоконтурная. Количество контуров - 6)	Пермский край, Добрянский р-н, с/п Висимское, п Ольховка		под объекты инженерного оборудования электроснабжения (под опорами №1-6 ВЛ-10 кВ ф.Н.Лух	6 +/-1	уточненный

№	Кадастровый номер земельного участка	Адрес земельного участка	Вид права на земельный участок	Вид разрешенного использования	Площадь по документу (кв.м.)	Примечание
				ПС Искра от В-7, входящей в состав ЭСК "Промплощадка", принадлежащего ОАО "МРСК Урала")		
189	59:18:0270101:266	618716, Пермский край, Город Добрянка, Поселок Ольховка, Улица Славная	Общая долевая собственность,	Для ведения личного подсобного хозяйства	770 +/-10	уточненный
190	59:18:0270101:267	Пермский край, город Добрянка, поселок Ольховка, ул Октябрьская, д 21	Общая долевая собственность, 1/2	Для ведения личного подсобного хозяйства	2007 +/-31	уточненный
191	59:18:0270101:270 (Граница участка многоконтурная. Количество контуров - 11)	Пермский край, город Добрянка, поселок Ольховка		Под объекты инженерного оборудования электроснабжения (под опорами №497-508, №3-8 ВЛ-10 кВ ф. Н.Лух ПС Искра-1, входящей в состав ЭСК "Промплощадка", принадлежащего ОАО "МРСК Урала")	4 +/-1	уточненный
192	59:18:0270101:271	Пермский край, город Добрянка, поселок Ольховка, ул Октябрьская, д 25, кв 2	Собственность	Под домами индивидуальной жилой застройки	1000 +/-22	уточненный
193	59:18:0270101:1020	Пермский край, Добрянский район, город Добрянка, поселок Ольховка	Общая долевая собственность, 1/2	Для ведения личного подсобного хозяйства	2274 +/-33	уточненный



№	Кадастровый номер земельного участка	Адрес земельного участка	Вид права на земельный участок	Вид разрешенного использования	Площадь по документу (кв.м.)	Примечание
194	59:18:0270101:1021	Пермский край, Добрянский район, г Добрянка, п Ольховка	Собственность	Для ведения личного подсобного хозяйства	2126 +/-32	уточненный
195	59:18:0270101:1023	Пермский край, город Добрянка, поселок Ольховка, ул Октябрьская, д 33, кв 1	Собственность	Для ведения личного подсобного хозяйства	1980 +/-16	уточненный
196	59:18:0270101:1024	Пермский край, город Добрянка, поселок Ольховка, ул Октябрьская, д 34а	Собственность	Строительство, реконструкция и эксплуатация индивидуальных жилых домов, состоящих из комнат, а также помещений вспомогательного использования, предназначенных для удовлетворения гражданами бытовых и иных нужд (отдельно стоящие жилые дома с участками с количеством этажей не более трех (включая подземные), предназначенные для круглогодичного проживания одной семьи	1230 +/-12	уточненный
197	59:18:0270101:1025	Пермский край, город Добрянка, поселок Ольховка, ул Октябрьская, д 35	Собственность	Для ведения личного подсобного	1320 +/-13	уточненный

№	Кадастровый номер земельного участка	Адрес земельного участка	Вид права на земельный участок	Вид разрешенного использования	Площадь по документу (кв.м.)	Примечание
				хозяйства		
198	59:18:0270101:1026	618716, Пермский край, г Добрянка, п Ольховка, ул Сплавная, д 11	Собственность	Для ведения личного подсобного хозяйства	1500 +/-14	уточненный
199	59:18:0270101:1027	Пермский край, город Добрянка, поселок Ольховка, ул Революции, д 11	Собственность	Для ведения личного подсобного хозяйства	2000	
200	59:18:0270101:1028	Пермский край, город Добрянка, поселок Ольховка, ул Революции, д 13, кв 1	Собственность	Для ведения личного подсобного хозяйства	1700	
201	59:18:0270101:1029	Пермский край, город Добрянка, поселок Ольховка, ул Сплавная, д 2, кв 2	Собственность	Для ведения личного подсобного хозяйства	1096 +/-12	уточненный
202	59:18:0270101:1037	Пермский край, город Добрянка, поселок Ольховка	Собственность	Для ведения личного подсобного хозяйства	2000	
203	59:18:0270101:1039	Пермский край, город Добрянка, поселок Ольховка, ул Лесная, д 17, кв 1	Собственность	для ведения личного подсобного хозяйства	800	
204	59:18:0270101:1040	Пермский край, город Добрянка, поселок Ольховка	Собственность	для ведения личного подсобного хозяйства	800	



№	Кадастровый номер земельного участка	Адрес земельного участка	Вид права на земельный участок	Вид разрешенного использования	Площадь по документу (кв.м.)	Примечание
205	59:18:0270101:1041	Пермский край, город Добрянка, поселок Ольховка, ул Революции, д 276	Собственность	для ведения личного подсобного хозяйства	2238 +/-17	уточненный
206	59:18:0270101:1042	Пермский край, город Добрянка, поселок Ольховка, ул Октябрьская, д 1	Собственность	для ведения личного подсобного хозяйства	1662 +/-14	уточненный
207	59:18:0270101:1043	618716, Пермский край, Город Добрянка, Поселок Ольховка, Улица Славная	Общая долевая собственность,	использование, для ведения личного подсобного хозяйства (для расширения основного земельного участка с кадастровым номером 59:18:0270101:266)	1800 +/-30	уточненный
208	59:18:0270101:1044	Пермский край, город Добрянка, поселок Ольховка	Собственность	для ведения личного подсобного хозяйства	1540 +/-14	уточненный
209	59:18:0270101:1045	Пермский край, город Добрянка, поселок Ольховка	Собственность	для ведения личного подсобного хозяйства	700 +/-9	уточненный
210	59:18:0270101:1046	Пермский край, город Добрянка, поселок Ольховка, ул Лесная, д 12	Собственность	для ведения личного подсобного хозяйства	2050 +/-16	уточненный
211	59:18:0270101:1047	Пермский край, город Добрянка, поселок Ольховка	Собственность	под объектами рекреационного назначения (для	2000 +/-16	уточненный

№	Кадастровый номер земельного участка	Адрес земельного участка	Вид права на земельный участок	Вид разрешенного использования	Площадь по документу (кв.м.)	Примечание
				размещения объектов отдыха и спорта)		
212	59:18:0270101:1058	Пермский край, город Добрянка, поселок Ольховка, ул Лесная, д 1а	Собственность	для ведения личного подсобного хозяйства	835 +/-10	уточненный
213	59:18:0270101:1059	Пермский край, город Добрянка, поселок Ольховка	Собственность	для ведения личного подсобного хозяйства	845 +/-10	уточненный
214	59:18:0270101:1060	Пермский край, Город Добрянка, Поселок Ольховка, Улица Лесная	Собственность	для ведения личного подсобного хозяйства	1000 +/-11	уточненный
215	59:18:0270101:1061	Пермский край, город Добрянка, поселок Ольховка, ул Рабочая, д 8	Собственность	для ведения личного подсобного хозяйства	1100 +/-12	уточненный
216	59:18:0270101:1092	Пермский край, город Добрянка, поселок Ольховка	Собственность	для ведения личного подсобного хозяйства	1350 +/-13	уточненный
217	59:18:0270101:1093	Пермский край, город Добрянка, поселок Ольховка	Собственность	для ведения личного подсобного хозяйства	317 +/-6	уточненный
218	59:18:0270101:1121	Пермский край, Город Добрянка, Поселок Ольховка, Улица Лесная	Собственность	Здравоохранение (для размещения здания фельдшерско-акушерского	476 +/-8	уточненный



№	Кадастровый номер земельного участка	Адрес земельного участка	Вид права на земельный участок	Вид разрешенного использования	Площадь по документу (кв.м.)	Примечание
				пункта)		
219	59:18:0270101:1126	618716, Пермский край, г Добрянка, п Ольховка	Собственность	Для ведения личного подсобного хозяйства	1100 +/-12	уточненный
220	59:18:0270101:1127	618716, Пермский край, Город Добрянка, Поселок Ольховка, Улица Рабочая	Собственность	Строительство, реконструкция и эксплуатация жилых домов, состоящих из комнат, а также помещений вспомогательного использования, предназначенных для удовлетворения гражданами бытовых и иных нужд (отдельно стоящие жилые дома с участием в общей массе не более трех (включая подземные), предназначенные для круглогодичного проживания одной семьи	2000 +/-16	уточненный
221	59:18:0270101:1131	618716, Пермский край, г Добрянка, п Ольховка, ул Рабочая, д 6	Собственность	строительство, реконструкция и эксплуатация индивидуальных жилых домов, состоящих из комнат, а также помещений	535 +/-8	уточненный

№	Кадастровый номер земельного участка	Адрес земельного участка	Вид права на земельный участок	Вид разрешенного использования	Площадь по документу (кв.м.)	Примечание
				вспомогательного использования, предназначенных для удовлетворения гражданами бытовых и иных нужд (отдельно стоящие жилые дома с количеством этажей не более трех (включая подземные), предназначенные для круглогодичного проживания одной семьи (расширение земельного участка)		
222	59:18:0270101:1132	Пермский край, город Добрянка, поселок Ольховка, ул Лесная, д 10, кв 1	Собственность	Для ведения личного подсобного хозяйства	1430 +/-13	уточненный
223	59:18:0270101:1134	Пермский край, город Добрянка, поселок Ольховка, ул Октябрьская	Собственность	Для ведения личного подсобного хозяйства	1733 +/-15	уточненный
224	59:18:0270101:1135	Пермский край, город Добрянка, поселок Ольховка, ул Октябрьская	Собственность	Для ведения личного подсобного хозяйства	789 +/-10	уточненный
225	59:18:0270101:1136	Пермский край, город Добрянка, поселок Ольховка	Собственность	Парки	1200 +/-12	уточненный
226	59:18:0270101:1141	Пермский край, г Добрянка, поселок Ольховка, ул Лесная, д 10, кв 2	Собственность	для ведения личного подсобного	880 +/-10	уточненный



№	Кадастровый номер земельного участка	Адрес земельного участка	Вид права на земельный участок	Вид разрешенного использования	Площадь по документу (кв.м.)	Примечание
				хозяйства		
227	59:18:0270101:1142	618716, Пермский край, Город Добрянка, Поселок Ольховка, Улица Лесная		строительство, реконструкция и эксплуатация жилых домов, состоящих из комнат, а также помещений вспомогательного использования, предназначенных для удовлетворения гражданами бытовых и иных нужд (отдельно стоящие жилые дома с количеством этажей не более трех (включая подполье), предназначенные для круглогодичного проживания одной семьи)	620 +/-9	уточненный
228	59:18:0270101:1148	618716, Пермский край, город Добрянка, поселок Ольховка, ул Революции, д 13, кв 2	Собственность	жилая застройка (для размещения, обслуживания и эксплуатации квартиры №2 и приквартирного участка)	966 +/-11	уточненный
229	59:18:0270101:1149	618716, Пермский край, город Добрянка, поселок Ольховка, ул Сплавная, д 12	Собственность	приусадебный участок личного подсобного	1560 +/-14	уточненный

№	Кадастровый номер земельного участка	Адрес земельного участка	Вид права на земельный участок	Вид разрешенного использования	Площадь по документу (кв.м.)	Примечание
				хозяйства		
230	59:18:0270101:1150	Пермский край, город Добрянка, поселок Ольховка, ул Лесная	Постоянное (бессрочное) пользование; собственность	для размещения фельдшерско-акушерского пункта	1000 +/-11	уточненный
231	59:18:0270101:1151	618716, Пермский край, г Добрянка, п Ольховка		Под объекты инженерного оборудования электроснабжения	1 +/-1	уточненный
232	59:18:0270101:1152 (Граница участка многоконтурная. Количество контуров - 5)	618716, Пермский край, г Добрянка, п Ольховка		Под объекты инженерного оборудования электроснабжения	4 +/-1	уточненный
233	59:18:0270101:1153	Пермский край, г Добрянка, п Ольховка	Собственность	Для индивидуального жилищного строительства	833 +/-10	уточненный
234	59:18:0270101:1154	Пермский край, город Добрянка, поселок Ольховка	Собственность	строительство, реконструкция и эксплуатация индивидуальных жилых домов, состоящих из комнат, а также помещений вспомогательного использования, предназначенных для удовлетворения гражданами бытовых и иных	855 +/-10	уточненный



№	Кадастровый номер земельного участка	Адрес земельного участка	Вид права на земельный участок	Вид разрешенного использования	Площадь по документу (кв.м.)	Примечание
				нужд (отдельно стоящие жилые дома с участками с количеством этажей не более трех (включая подземные), предназначенные для круглогодичного проживания одной семьи		
235	59:18:0270101:1155	Пермский край, город Добрянка, поселок Ольховка	Собственность	для ведения личного подсобного хозяйства	2997 +/-17	уточненный
236	59:18:0270101:1156	Пермский край, город Добрянка, поселок Ольховка	Собственность	для ведения личного подсобного хозяйства	2197 +/-13	уточненный
237	59:18:0270101:1158	Пермский край, город Добрянка, поселок Ольховка, ул Рабочая	-	Для индивидуального жилищного строительства	1000 +/-11	уточненный
238	59:18:0270101:1161	Пермский край, город Добрянка, поселок Ольховка, ул Революции, д 9	Собственность	Строительство, реконструкция и эксплуатация индивидуальных жилых домов, состоящих из комнат, а также помещений вспомогательного использования, предназначенных для удовлетворения гражданами	1762 +/-15	уточненный

№	Кадастровый номер земельного участка	Адрес земельного участка	Вид права на земельный участок	Вид разрешенного использования	Площадь по документу (кв.м.)	Примечание
				бытовых и иных нужд (отдельно стоящие жилые дома с количеством этажей не более трех (включая подземные), предназначенные для круглогодичного проживания одной семьиспользования, предназначенных для удовлетворения гражданами бытовых и иных нужд		
239	59:18:0270101:1163	618716, Пермский край, город Добрянка, поселок Ольховка, ул Революции, д 18	Собственность	строительство, реконструкция и эксплуатация индивидуальных жилых домов, состоящих из комнат, а также помещений вспомогательного использования, предназначенных для удовлетворения гражданами бытовых и иных нужд (отдельно стоящие жилые дома с участками с количеством этажей не более трех (включая подземные), предназначенные для круглогодичного	1261 +/-12	уточненный





№	Кадастровый номер земельного участка	Адрес земельного участка	Вид права на земельный участок	Вид разрешенного использования	Площадь по документу (кв.м.)	Примечание
				проживания одной семьи		
240	59:18:0270101:1167 (Граница участка многоконтурная. Количество контуров - 2)	618716, Пермский край, г Добрянка, п Ольховка, ул Рабочая	Собственность	Строительство, реконструкция и эксплуатация индивидуальных жилых домов, состоящих из комнат, а также помещений вспомогательного использования, предназначенных для удовлетворения гражданами бытовых и иных нужд (отдельно стоящие жилые дома с количеством этажей не более трех (включая подполье), предназначенные для круглогодичного проживания одной семьи и выращивание сельскохозяйственной продукции, содержания и разведения сельскохозяйственных животных в пределах, установленных нормативными правовыми актами	2490 +/-17	уточненный

№	Кадастровый номер земельного участка	Адрес земельного участка	Вид права на земельный участок	Вид разрешенного использования	Площадь по документу (кв.м.)	Примечание
241	59:18:0270101:1169	Пермский край, город Добрянка, поселок Ольховка	Собственность	Для ведения личного подсобного хозяйства	1600 +/-14	уточненный
242	59:18:0270101:1170	Пермский край, город Добрянка, поселок Ольховка, ул Славная, д 2, кв 1	Собственность	для ведения личного подсобного хозяйства	1500 +/-14	уточненный
243	59:18:0270101:1281	Пермский край, Город Добрянка, Поселок Ольховка, Улица Клубная	Собственность	Для индивидуального жилищного строительства	1871 +/-8.69	уточненный
244	59:18:0270101:1285	Пермский край, Город Добрянка, Поселок Ольховка, Улица Революции	Собственность	Для индивидуального жилищного строительства	1048 +/-11	уточненный
245	59:18:0270101:1287	Пермский край, г Добрянка, п Ольховка	Общая долевая собственность	для ведения личного подсобного хозяйства	1642 +/-14	уточненный
246	59:18:0270101:1288	Пермский край, Город Добрянка, Поселок Ольховка, Улица Октябрьская	Собственность	Блокированная жилая застройка	1518 +/-14	уточненный
247	59:18:0270101:1289	618716, Пермский край, г Добрянка, п Ольховка, ул Революции	Собственность	Для индивидуального жилищного строительства	607 +/-4	уточненный
248	59:18:0270101:1290	Пермский край, г Добрянка, п Ольховка	Собственность	Для ведения личного подсобного хозяйства	977 +/-11	уточненный



№	Кадастровый номер земельного участка	Адрес земельного участка	Вид права на земельный участок	Вид разрешенного использования	Площадь по документу (кв.м.)	Примечание
249	59:18:0270101:1291	Пермский край, г Добрянка, п Ольховка	Собственность	Для ведения личного подсобного хозяйства	900 +/-11	уточненный
250	59:18:0270101:1292	Пермский край, Добрянский Городской округ, Поселок Ольховка, Улица Революции, Земельный участок 2	Общая долевая собственность, 1/2	Для ведения личного подсобного хозяйства	1675 +/-14	уточненный
251	59:18:0270101:1293	Пермский край, г Добрянка, п Ольховка, ул Революции	Собственность	Для индивидуального жилищного строительства	950 +/-10.78	уточненный
252	59:18:0270101:1294	Пермский край, г Добрянка, п Ольховка, ул Октябрьская		Для ведения личного подсобного хозяйства	2029 +/-16	уточненный
253	59:18:0270101:1295	Пермский край, г Добрянка, п Ольховка	Собственность	Для ведения личного подсобного хозяйства	3000 +/-11	уточненный
254	59:18:0270101:1296	Пермский край, г Добрянка, п Ольховка	Собственность	Для ведения личного подсобного хозяйства	1565 +/-7	уточненный
255	59:18:0270101:1297	Пермский край, г Добрянка, п Ольховка	Собственность	Для ведения личного подсобного хозяйства	2750 +/-10	уточненный
256	59:18:0270101:1298	Пермский край, г Добрянка, п Ольховка	Собственность	Для ведения личного подсобного хозяйства	550 +/-4	уточненный





